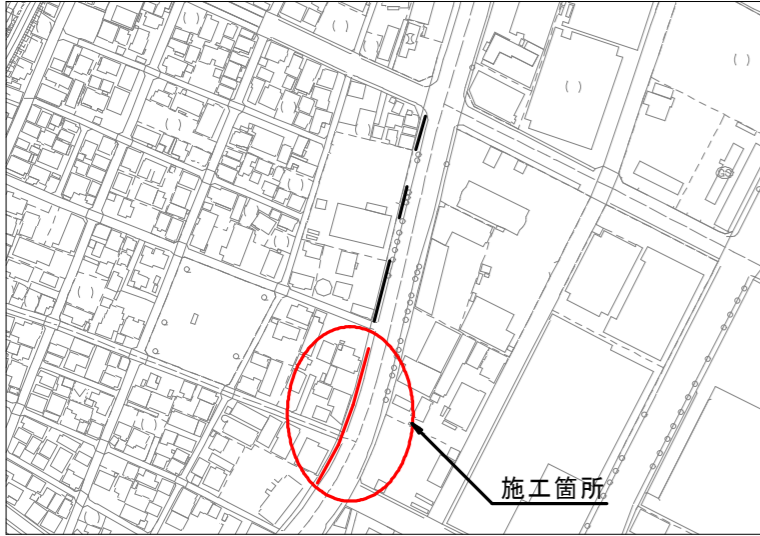


位置図

S=1:2,500



平面図

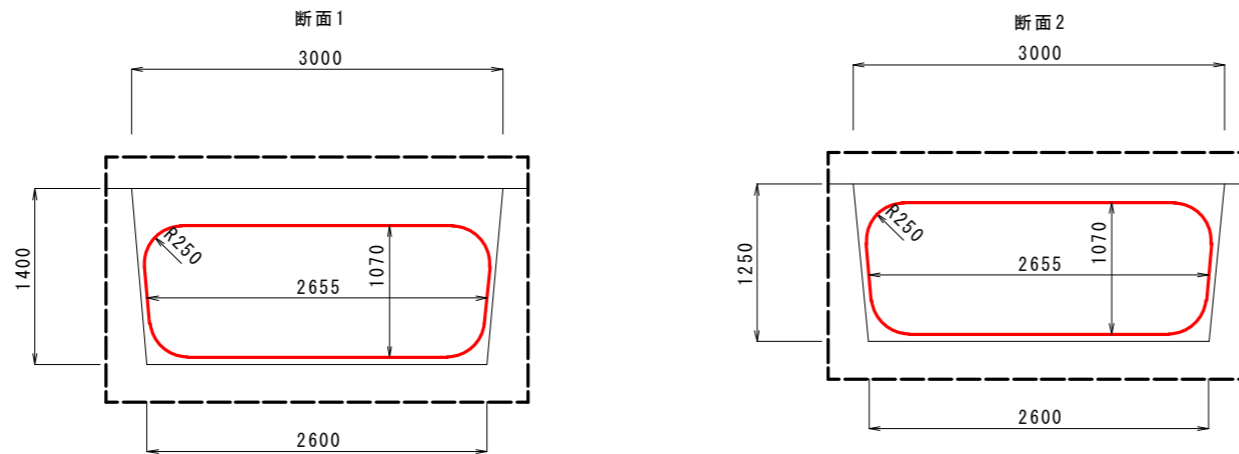
S=1:500



開口数量		
形状	位置	数量
φ100	側壁	1
φ110	側壁	1
φ200	側壁	7
□500×800	側壁	1
□600×650	側壁	1
□600×600	頂版	2

標準断面図

S=1:30



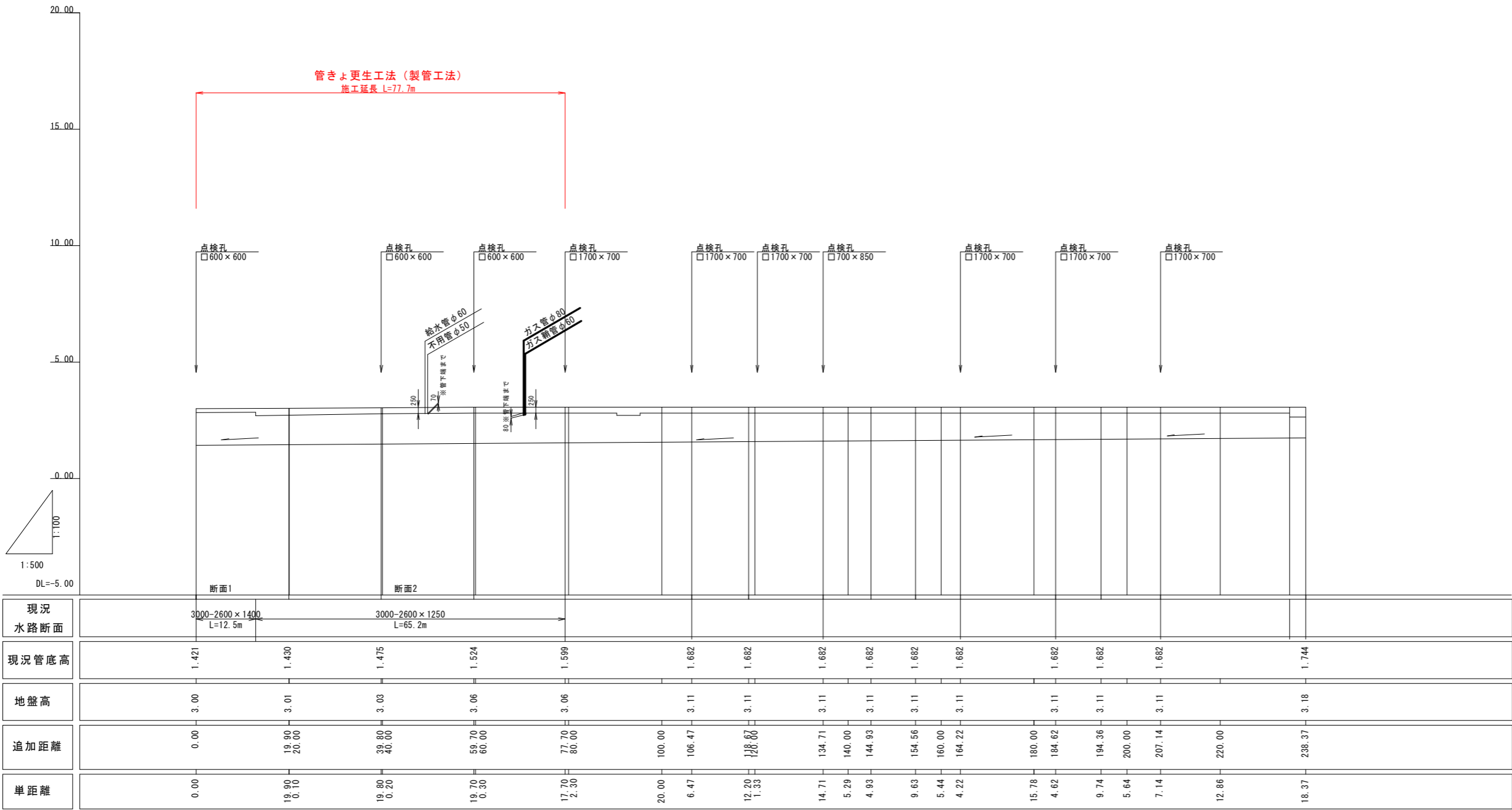
※本区間は、電線共同溝整備区間であるため鹿児島国道事務所との調整を図ること。

※本工事は、蓋（床版）と水路部がそれぞれ独立した部材として評価可能な非線形FEM解析が可能な工法を採用する。

鹿児島市公共下水道			
工事名	狐ヶ道1号水路改築工事（その2）		
工事箇所	鹿児島市宇宿一丁目ほか		
図面名称	位置図、平面図、標準断面図	図面番号	1 / 2
縮尺	図示		
鹿児島市水道局			

縦断図

V=1:100 H=1:500



鹿 児 島 市 公 共 下 水 道			
工事名	狐ヶ迫1号水路改築工事（その2）		
工事箇所	鹿 児 島 市 宇 宿 一 丁 目 ほ か		
図 面 名 称	縦 断 図	図面 番 号	2 No. 2
縮 尺	図 示		
鹿 児 島 市 水 道 局			