



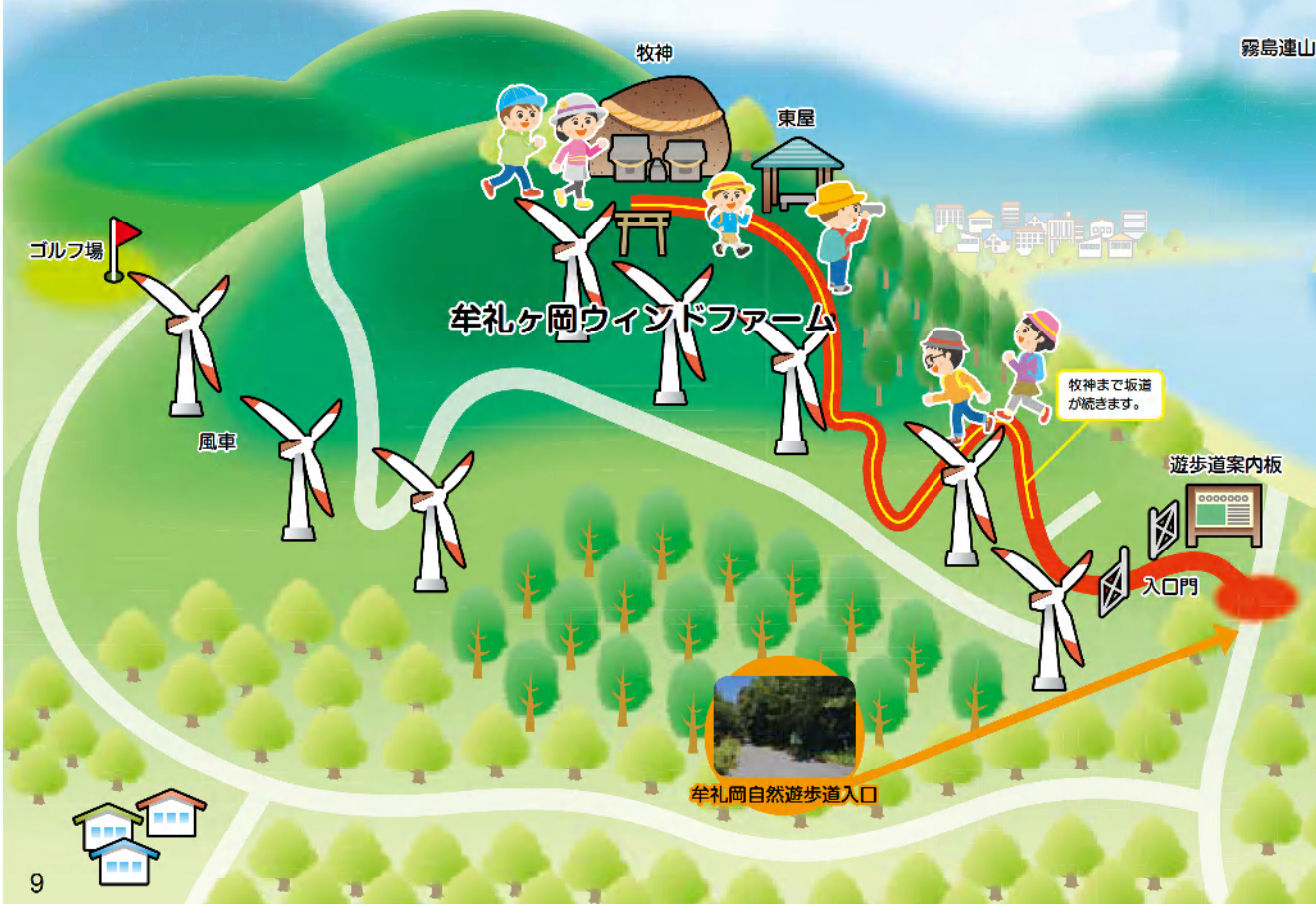
むれがおか
牟礼岡
自然遊歩道

牟礼岡自然遊歩道は、鹿児島市北部に位置する標高 552メートルの牟礼岡の山頂までの約 1.2キロメートルのコースです。

この遊歩道は、「牟礼ヶ岡ウインドファーム」の近くを通っているため、巨大な風車を間近で見学することができます。

また、頂上の牧神周辺からは、錦江湾や周辺の街並みを一望することができます。

高低差  高低 自然遊歩道 



所在地：宮之浦町、吉野町
 コース全長：山頂まで約1.2キロメートル
 開設年月日：平成18年4月22日
 所要時間：山頂まで約40分

交通

南国交通バス：宮之浦団地行・三州原学園前降車徒歩20分
 コミュニティバスあいばす：寺山方面行・優和の里前降車徒歩1分

みどころなど

風車、牧神、山頂からの展望など

難易度レベル 



牧神



風車と眼下に広がる吉野台地及び錦江湾



山頂からの展望

