

遊休農地バンク 登録農地情報

登録番号	01-001	現地写真 
地区	谷山	
所在地	中山町	
地目	畑（樹園地）	
面積	3523 m ²	
希望	使用貸借	
隣接道路	3m 以上	
復旧難易度	易	
用水	無し	
排水	有り	
日照	良好	
形状	やや不整形	
基盤整備	整備済み	
隣接農地	東：樹園地 西：農道 南：農道 北：山林	
登録日	令和 1 年 7 月 26 日	


位置図

位置図については、農政総務課（電話 099-216-1334）までお問い合わせ下さい。

遊休農地バンク 登録農地情報

登録番号	01-002	現地写真
地区	谷山	
所在地	中山町	
地目	畑（樹園地）	
面積	1448 m ²	
希望	使用貸借	
隣接道路	2m 以上 3m 未満	
復旧難易度	易	
用水	無し	
排水	有り	
日照	良好	
形状	やや不整形	
基盤整備	整備済み	
隣接農地	東：集会所 西：農道 南：農道 北：山林	
登録日	令和 1 年 7 月 26 日	
位置図		
<p>位置図については、農政総務課（電話 099-216-1334）までお問い合わせ下さい。</p>		


遊休農地バンク 登録農地情報

登録番号	01-003	現地写真
地区	谷山	
所在地	中山町	
地目	畑（樹園地）	
面積	608 m ²	
希望	使用貸借	
隣接道路	3m 以上	
復旧難易度	易	
用水	無し	
排水	有り	
日照	良好	
形状	やや不整形	
基盤整備	整備済み	
隣接農地	東：山林 西：樹園地 南：樹園地 北：農道	
登録日	令和 1 年 7 月 26 日	
位置図		
<p>位置図については、農政総務課（電話 099-216-1334）までお問い合わせ下さい。</p>		


遊休農地バンク 登録農地情報

登録番号	01-004	現地写真
地区	谷山	
所在地	中山町	
地目	畑（樹園地）	
面積	2538 m ²	
希望	使用貸借	
隣接道路	3m 以上	
復旧難易度	易	
用水	無し	
排水	有り	
日照	良好	
形状	やや不整形	
基盤整備	整備済み	
隣接農地	東：樹園地 西：樹園地 南：樹園地 北：農道	
登録日	令和 1 年 7 月 26 日	
位置図		
<p>位置図については、農政総務課（電話 099-216-1334）までお問い合わせ下さい。</p>		

遊休農地バンク 登録農地情報

登録番号	01-005	現地写真
地区	谷山	
所在地	中山町	
地目	畑（樹園地）	
面積	1696 m ²	
希望	使用貸借	
隣接道路	2m 以上 3m 未満	
復旧難易度	易	
用水	無し	
排水	有り	
日照	良好	
形状	やや不整形	
基盤整備	整備済み	
隣接農地	東：農道 西：樹園地 南：農道 北：農道	
登録日	令和 1 年 7 月 26 日	
位置図		
<p>位置図については、農政総務課（電話 099-216-1334）までお問い合わせ下さい。</p>		

遊休農地バンク 登録農地情報

登録番号	01-006	現地写真
地区	谷山	
所在地	中山町	
地目	畑（樹園地）	
面積	431 m ²	
希望	使用貸借	
隣接道路	2m 以上 3m 未満	
復旧難易度	易	
用水	無し	
排水	有り	
日照	良好	
形状	やや不整形	
基盤整備	整備済み	
隣接農地	東：農道 西：樹園地 南：農道 北：山林	
登録日	令和 1 年 7 月 26 日	
位置図		
<p>位置図については、農政総務課（電話 099-216-1334）までお問い合わせ下さい。</p>		

遊休農地バンク 登録農地情報

登録番号	26-008	現地写真
地区	谷山	
所在地	平川町	
地目	畑	
面積	535 m ²	
希望	賃貸	
隣接道路	3m 以上	
復旧難易度	易	
用水	無し	
排水	無し	
日照	良好	
形状	やや不整形	
基盤整備	未整備	
隣接農地	東：市道 西：宅地 南：私道（共有） 北：市道	
登録日	平成 26 年 6 月 9 日	

位置図

位置図については、農政総務課（電話 099-216-1334）までお問い合わせ下さい。

遊休農地バンク 登録農地情報

登録番号	26-009	現地写真 
地区	谷山	
所在地	平川町	
地目	畑	
面積	484 m ²	
希望	賃貸	
隣接道路	3m 以上	
復旧難易度	易	
用水	無し	
排水	無し	
日照	良好	
形状	やや不整形	
基盤整備	未整備	
隣接農地	東：市道 西：宅地 南：私道（共有） 北：市道	
登録日	平成 26 年 6 月 9 日	

位置図

位置図については、農政総務課（電話 099-216-1334）までお問い合わせ下さい。

遊休農地バンク 登録農地情報

登録番号	27-003	現地写真
地区	谷山	
所在地	上福元町	
地目	畑	
面積	1080 m ²	
希望	賃貸	
隣接道路	2m 以上 3m 未満	
復旧難易度	易	
用水	有り	
排水	有り	
日照	普通	
形状	やや整形	
基盤整備	未整備	
隣接農地	東：樹園地 西：農道 南：農道 北：畑	
登録日	平成 27 年 6 月 19 日	
位置図		
<p>位置図については、農政総務課（電話 099-216-1334）までお問い合わせ下さい。</p>		

遊休農地バンク 登録農地情報

登録番号	30-043	現地写真 
地区	谷山	
所在地	下福元町	
地目	田	
面積	401 m ²	
希望	賃貸・売却	
隣接道路	2m 未満	
復旧難易度	難	
用水	無し	
排水	無し	
日照	普通	
形状	やや不整形	
基盤整備	未整備	
隣接農地	東：遊休農地 西：遊休農地 南：河川 北：山林	
登録日	平成 31 年 2 月 12 日	
位置図		
位置図については、農政総務課（電話 099-216-1334）までお問い合わせ下さい。		

遊休農地バンク 登録農地情報

登録番号	30-044	現地写真
地区	谷山	
所在地	下福元町	
地目	田	
面積	79 m ²	
希望	賃貸・売却	
隣接道路	2m 未満	
復旧難易度	難	
用水	無し	
排水	無し	
日照	普通	
形状	やや不整形	
基盤整備	未整備	
隣接農地	東：遊休農地 西：遊休農地 南：河川 北：山林	
登録日	平成31年2月12日	
位置図		
<p>位置図については、農政総務課（電話 099-216-1334）までお問い合わせ下さい。</p>		

遊休農地バンク 登録農地情報

登録番号	30-045	現地写真
地区	谷山	
所在地	下福元町	
地目	田	
面積	528 m ²	
希望	賃貸・売却	
隣接道路	2m 未満	
復旧難易度	難	
用水	無し	
排水	無し	
日照	普通	
形状	やや不整形	
基盤整備	未整備	
隣接農地	東：道路 西：田 南：河川 北：山林	
登録日	平成31年2月12日	
位置図		
<p>位置図については、農政総務課（電話 099-216-1334）までお問い合わせ下さい。</p>		