


遊休農地バンク 登録農地情報

登録番号	23-001	現地写真 
地区	桜島	
所在地	桜島西道町	
地目	畑（樹）	
面積	735 m ²	
希望	売却	
隣接道路	3m 以上	
復旧難易度	易	
用水	無し	
排水	無し	
日照	良好	
形状	やや不整形	
基盤整備	未整備	
隣接農地	東：畑・宅地 西：宅地 南：市道 北：宅地	
登録日	平成 23 年 4 月 1 日	


位置図

位置図については、農政総務課（電話 099-216-1334）までお問い合わせ下さい。


遊休農地バンク 登録農地情報

登録番号	30-030	現地写真	
地区	桜島		
所在地	桜島藤野町		
地目	畑		
面積	929 m ²		
希望	売却		
隣接道路	3m 以上		
復旧難易度	易		
用水	無し		
排水	有り		
日照	良好		
形状	やや不整形		
基盤整備	未整備		
隣接農地	東：遊休農地 西：遊休農地 南：遊休農地 北：道路		30-031、04-018 と隣接
登録日	平成 31 年 2 月 12 日		
位置図			
位置図については、農政総務課（電話 099-216-1334）までお問い合わせ下さい。			


遊休農地バンク 登録農地情報

登録番号	30-031	現地写真	
地区	桜島		
所在地	桜島藤野町		
地目	畑		
面積	1420 m ²		
希望	売却		
隣接道路	3m 以上		
復旧難易度	易		
用水	無し		
排水	有り		
日照	良好		
形状	やや不整形		
基盤整備	未整備		
隣接農地	東：道路 西：遊休農地 南：遊休農地 北：道路		30-030、04-018 と隣接
登録日	平成 31 年 2 月 12 日		
位置図			
位置図については、農政総務課（電話 099-216-1334）までお問い合わせ下さい。			


遊休農地バンク 登録農地情報

登録番号	30-034	現地写真
地区	桜島	
所在地	桜島藤野町	
地目	畑	
面積	5787 m ²	
希望	賃貸	
隣接道路	3m 以上	
復旧難易度	易	
用水	無し	
排水	有り	
日照	普通	
形状	やや不整形	
基盤整備	未整備	
隣接農地	東：道路 西：道路 南：道路 北：遊休農地	
登録日	平成 31 年 2 月 12 日	
位置図		
<p>位置図については、農政総務課（電話 099-216-1334）までお問い合わせ下さい。</p>		


遊休農地バンク 登録農地情報

登録番号	30-035	現地写真
地区	桜島	
所在地	桜島藤野町	
地目	畑	
面積	1187 m ²	
希望	賃貸	
隣接道路	3m 以上	
復旧難易度	易	
用水	無し	
排水	無し	
日照	良好	
形状	やや不整形	
基盤整備	未整備	
隣接農地	東：遊休農地 西：遊休農地 南：道路 北：遊休農地	
登録日	平成 31 年 2 月 12 日	
位置図		
<p>位置図については、農政総務課（電話 099-216-1334）までお問い合わせ下さい。</p>		

遊休農地バンク 登録農地情報

登録番号	30-036	現地写真
地区	桜島	
所在地	桜島藤野町	
地目	畑	
面積	586 m ²	
希望	売却	
隣接道路	3m 以上	
復旧難易度	易	
用水	無し	
排水	有り	
日照	良好	
形状	やや不整形	
基盤整備	未整備	
隣接農地	東：道路 西：遊休農地 南：遊休農地 北：道路	
登録日	平成 31 年 2 月 12 日	
位置図		
<p>位置図については、農政総務課（電話 099-216-1334）までお問い合わせ下さい。</p>		

遊休農地バンク 登録農地情報

登録番号	04-018	現地写真	
地区	桜島		
所在地	桜島藤野町		
地目	畑		
面積	2,078 m ²		
希望	売却		
隣接道路	無し		
復旧難易度	易		
用水	無し		
排水	無し		
日照	普通		
形状	整形		
基盤整備	未整備		
隣接農地	東：遊休農地 西：遊休農地 南：樹園地 北：遊休農地		30-030、04-018 と隣接
登録日	令和5年3月17日		
位置図			
位置図については、農政総務課（電話 099-216-1334）までお問い合わせ下さい。			