



遊休農地バンク 登録農地情報

登録番号	02-002	現地写真
地区	郡山	
所在地	東俣町	
地目	田	
面積	990 m ²	
希望	使用貸借	
隣接道路	3m 以上	
復旧難易度	やや難	
用水	有り	
排水	有り	
日照	良好	
形状	やや不整形	
基盤整備	未整備	
隣接農地	東：雑種地 西：水路、道路 南：山林 北：遊休農地	
登録日	令和2年10月21日	
位置図		
位置図については、農政総務課（電話 099-216-1334）までお問い合わせ下さい。		

遊休農地バンク 登録農地情報

登録番号	02-003	現地写真
地区	郡山	
所在地	東俣町	
地目	田	
面積	582 m ²	
希望	使用貸借	
隣接道路	なし	
復旧難易度	やや難	
用水	有り	
排水	有り	
日照	良好	
形状	整形	
基盤整備	未整備	
隣接農地	東：遊休農地 西：雑種地 南：山林 北：遊休農地	
登録日	令和2年10月21日	
位置図		
位置図については、農政総務課（電話 099-216-1334）までお問い合わせ下さい。		

遊休農地バンク 登録農地情報

登録番号	03-004	現地写真
地区	郡山	
所在地	花尾町	
地目	田	
面積	995 m ²	
希望	使用貸借	
隣接道路	2m 以上 3m 未満	
復旧難易度	易	
用水	有り	
排水	有り	
日照	良好	
形状	整形	
基盤整備	整備済み	
隣接農地	東：道路 西：山林 南：田 北：遊休農地	
登録日	令和3年10月11日	
位置図		
位置図については、農政総務課（電話 099-216-1334）までお問い合わせ下さい。		

遊休農地バンク 登録農地情報

登録番号	03-006	現地写真 
地区	郡山	
所在地	花尾町	
地目	田	
面積	1173 m ²	
希望	売却	
隣接道路	3m 以上	
復旧難易度	易	
用水	有り	
排水	有り	
日照	良好	
形状	やや不整形	
基盤整備	未整備	
隣接農地	東：河川 西：遊休農地 南：道路 北：河川	
登録日	令和3年10月11日	

位置図

位置図については、農政総務課（電話 099-216-1334）までお問い合わせ下さい。


遊休農地バンク 登録農地情報

登録番号	22-013	現地写真
地区	郡山	
所在地	東俣町	
地目	田	
面積	1290 m ²	
希望	売却	
隣接道路	2m 未満	
復旧難易度	易	
用水	有り	
排水	有り	
日照	普通	
形状	整形	
基盤整備	整備済み	
隣接農地	東：農道 西：田 南：山林 北：農道	
登録日	平成 22 年 9 月 3 日	
位置図		
<p>位置図については、農政総務課（電話 099-216-1334）までお問い合わせ下さい。</p>		

遊休農地バンク 登録農地情報

登録番号	25-006	現地写真
地区	郡山	
所在地	郡山町	
地目	田	
面積	1220 m ²	
希望	使用貸借	
隣接道路	2m 以上 3m 未満	
復旧難易度	易	
用水	有り	
排水	有り	
日照	良好	
形状	不整形	
基盤整備	未整備	
隣接農地	東：水路 西：農道・原野 南：水路 北：原野	
登録日	平成 25 年 9 月 24 日	
位置図		
位置図については、農政総務課（電話 099-216-1334）までお問い合わせ下さい。		

遊休農地バンク 登録農地情報

登録番号	25-007	現地写真
地区	郡山	
所在地	花尾町	
地目	畑	
面積	240 m ²	
希望	使用貸借	
隣接道路	2m 未満	
復旧難易度	やや難	
用水	無し	
排水	無し	
日照	普通	
形状	不整形	
基盤整備	未整備	
隣接農地	東：原野 西：山林 南：山林 北：里道	
登録日	平成 25 年 9 月 24 日	
位置図		
<p>位置図については、農政総務課（電話 099-216-1334）までお問い合わせ下さい。</p>		


遊休農地バンク 登録農地情報

登録番号	25-008	現地写真
地区	郡山	
所在地	花尾町	
地目	畑	
面積	175 m ²	
希望	使用貸借	
隣接道路	2m 未満	
復旧難易度	易	
用水	無し	
排水	無し	
日照	普通	
形状	不整形	
基盤整備	未整備	
隣接農地	東：山林 西：里道 南：原野 北：原野	
登録日	平成 25 年 9 月 24 日	
位置図		
<p>位置図については、農政総務課（電話 099-216-1334）までお問い合わせ下さい。</p>		

遊休農地バンク 登録農地情報

登録番号	25-009	現地写真
地区	郡山	
所在地	花尾町	
地目	畑	
面積	123 m ²	
希望	使用貸借	
隣接道路	2m 未満	
復旧難易度	易	
用水	無し	
排水	無し	
日照	普通	
形状	不整形	
基盤整備	未整備	
隣接農地	東：山林 西：原野 南：農道 北：山林	
登録日	平成 25 年 9 月 24 日	
位置図		
<p>位置図については、農政総務課（電話 099-216-1334）までお問い合わせ下さい。</p>		

遊休農地バンク 登録農地情報

登録番号	30-005	現地写真
地区	郡山	
所在地	油須木町	
地目	田	
面積	872 m ²	
希望	賃貸	
隣接道路	2m 以上 3m 未満	
復旧難易度	易	
用水	有り	
排水	有り	
日照	良好	
形状	整形	
基盤整備	整備済み	
隣接農地	東：河川 西：農道 南：田 北：田	
登録日	平成 30 年 1 月 31 日	
位置図		
<p>位置図については、農政総務課（電話 099-216-1334）までお問い合わせ下さい。</p>		