


遊休農地バンク 登録農地情報

登録番号	04-016	現地写真
地区	喜入	
所在地	喜入一倉町	
地目	田	
面積	1,343 m ²	
希望	売却	
隣接道路	無	
復旧難易度	易	
用水	無し	
排水	無し	
日照	良好	
形状	不整形	
基盤整備	未整備	
隣接農地	東：遊休農地 西：河川 南：河川 北：遊休農地	
登録日	令和5年3月1日	
位置図		
<p>位置図については、農政総務課（電話 099-216-1334）までお問い合わせ下さい。</p>		

遊休農地バンク 登録農地情報

登録番号	04-017	現地写真
地区	喜入	
所在地	喜入一倉町	
地目	畑	
面積	538 m ²	
希望	売却	
隣接道路	2m 未満	
復旧難易度	易	
用水	無し	
排水	無し	
日照	良好	
形状	不整形	
基盤整備	未整備	
隣接農地	東：山林 西：遊休農地 南：山林 北：里道	
登録日	令和5年3月1日	


位置図

位置図については、農政総務課（電話 099-216-1334）までお問い合わせ下さい。


遊休農地バンク 登録農地情報

登録番号	01-008	現地写真
地区	喜入	
所在地	喜入前之浜町	
地目	畑	
面積	720 m ²	
希望	使用貸借	
隣接道路	2m 以上 3m 未満	
復旧難易度	易	
用水	無し	
排水	無し	
日照	良好	
形状	整形	
基盤整備	整備済み	
隣接農地	東：道路 西：道路 南：畑 北：畑	
登録日	令和 1 年 7 月 26 日	
位置図		
<p>位置図については、農政総務課（電話 099-216-1334）までお問い合わせ下さい。</p>		

遊休農地バンク 登録農地情報

登録番号	21-018	現地写真
地区	喜入	
所在地	喜入中名町	
地目	畑	
面積	514 m ²	
希望	賃貸	
隣接道路	2m 未満	
復旧難易度	易	
用水	不明	
排水	無し	
日照	良好	
形状	整形	
基盤整備	未整備	
隣接農地	東：遊休農地 西：畑 南：遊休農地 北：道路	
登録日	平成 22 年 3 月 12 日	
位置図		
位置図については、農政総務課（電話 099-216-1334）までお問い合わせ下さい。		

遊休農地バンク 登録農地情報

登録番号	22-052	現地写真
地区	喜入	
所在地	喜入前之浜町	
地目	田	
面積	1439 m ²	
希望	賃貸	
隣接道路	2m 以上 3m 未満	
復旧難易度	易	
用水	有り	
排水	有り	
日照	普通	
形状	不整形	
基盤整備	未整備	
隣接農地	東：田 西：田 南：河川 北：田・市道	
登録日	平成 23 年 3 月 24 日	
位置図		
<p>位置図については、農政総務課（電話 099-216-1334）までお問い合わせ下さい。</p>		

遊休農地バンク 登録農地情報

登録番号	24-016	現地写真
地区	喜入	
所在地	喜入町	
地目	田	
面積	960 m ²	
希望	使用貸借	
隣接道路	3m 以上	
復旧難易度	易	
用水	有り	
排水	有り	
日照	良好	
形状	整形	
基盤整備	未整備	
隣接農地	東：田 西：田 南：水路・市道 北：排水路	
登録日	平成 25 年 1 月 16 日	

位置図

位置図については、農政総務課（電話 099-216-1334）までお問い合わせ下さい。

遊休農地バンク 登録農地情報

登録番号	24-017	現地写真
地区	喜入	
所在地	喜入町	
地目	田	
面積	969 m ²	
希望	使用貸借	
隣接道路	3m 以上	
復旧難易度	易	
用水	有り	
排水	有り	
日照	良好	
形状	整形	
基盤整備	未整備	
隣接農地	東：田 西：宅地 南：水路・市道 北：排水路	
登録日	平成 25 年 1 月 16 日	
位置図		
位置図については、農政総務課（電話 099-216-1334）までお問い合わせ下さい。		

遊休農地バンク 登録農地情報

登録番号	29-001	現地写真
地区	喜入	
所在地	喜入一倉町	
地目	田	
面積	753 m ²	
希望	使用貸借	
隣接道路	2m 以上 3m 未満	
復旧難易度	易	
用水	有り	
排水	有り	
日照	良好	
形状	やや不整形	
基盤整備	未整備	
隣接農地	東：河川、里道 西：他人田、里道 南：河川、里道 北：他人田、水路	
登録日	平成 29 年 5 月 2 日	
位置図		
位置図については、農政総務課（電話 099-216-1334）までお問い合わせ下さい。		

遊休農地バンク 登録農地情報

登録番号	30-010	現地写真
地区	喜入	
所在地	喜入町	
地目	田	
面積	694 m ²	
希望	使用貸借	
隣接道路	3m 以上	
復旧難易度	易	
用水	有り	
排水	有り	
日照	普通	
形状	整形	
基盤整備	整備済み	
隣接農地	東：農道 西：水路・遊休農地 南：田 北：遊休農地	
登録日	平成 30 年 7 月 31 日	

位置図

位置図については、農政総務課（電話 099-216-1334）までお問い合わせ下さい。


遊休農地バンク 登録農地情報

登録番号	30-013	現地写真 
地区	喜入	
所在地	喜入一倉町	
地目	田	
面積	1197 m ²	
希望	売却	
隣接道路	2m 以上 3m 未満	
復旧難易度	易	
用水	有り	
排水	有り	
日照	良好	
形状	整形	
基盤整備	整備済み	
隣接農地	東：水路・遊休農地 西：遊休農地 南：遊休農地 北：水路・農道	
登録日	平成 30 年 7 月 31 日	


位置図

位置図については、農政総務課（電話 099-216-1334）までお問い合わせ下さい。

遊休農地バンク 登録農地情報

登録番号	30-016	現地写真
地区	喜入	
所在地	喜入生見町	
地目	畑	
面積	325 m ²	
希望	売却	
隣接道路	3m 以上	
復旧難易度	易	
用水	有り	
排水	有り	
日照	良好	
形状	不整形	
基盤整備	整備済み	
隣接農地	東：山林 西：水路・農道 南：畑 北：水路・樹園地	
登録日	平成 30 年 7 月 31 日	
位置図		
位置図については、農政総務課（電話 099-216-1334）までお問い合わせ下さい。		

遊休農地バンク 登録農地情報

登録番号	30-017	現地写真
地区	喜入	
所在地	喜入中名町	
地目	田	
面積	974 m ²	
希望	賃貸	
隣接道路	3m 以上	
復旧難易度	易	
用水	有り	
排水	有り	
日照	良好	
形状	整形	
基盤整備	整備済み	
隣接農地	東：遊休農地 西：畑（施設） 南：農道 北：水路・田	
登録日	平成 30 年 7 月 31 日	
位置図		
位置図については、農政総務課（電話 099-216-1334）までお問い合わせ下さい。		

遊休農地バンク 登録農地情報

登録番号	30-019	現地写真
地区	喜入	
所在地	喜入中名町	
地目	田	
面積	680 m ²	
希望	売却	
隣接道路	2m 以上 3m 未満	
復旧難易度	易	
用水	有り	
排水	有り	
日照	良好	
形状	やや不整形	
基盤整備	整備済み	
隣接農地	東：遊休農地 西：水路・遊休農地 南：畑（施設） 北：農道・河川	
登録日	平成 30 年 7 月 31 日	

位置図

位置図については、農政総務課（電話 099-216-1334）までお問い合わせ下さい。

遊休農地バンク 登録農地情報

登録番号	30-020	
地区	喜入	
所在地	喜入中名町	
地目	田	
面積	1136 m ²	
希望	賃貸	
隣接道路	3m 以上	
復旧難易度	易	
用水	有り	
排水	有り	
日照	良好	
形状	整形	
基盤整備	整備済み	
隣接農地	東：水路・農道 西：遊休農地 南：農道 北：田	
登録日	平成 30 年 7 月 31 日	


位置図

位置図については、農政総務課（電話 099-216-1334）までお問い合わせ下さい。

遊休農地バンク 登録農地情報

登録番号	30-021	現地写真
地区	喜入	
所在地	喜入町	
地目	田	
面積	348 m ²	
希望	使用貸借	
隣接道路	3m 以上	
復旧難易度	易	
用水	有り	
排水	有り	
日照	普通	
形状	整形	
基盤整備	整備済み	
隣接農地	東：農道 西：水路・遊休農地 南：遊休農地 北：遊休農地	
登録日	平成 30 年 7 月 31 日	
位置図		
位置図については、農政総務課（電話 099-216-1334）までお問い合わせ下さい。		

遊休農地バンク 登録農地情報

登録番号	30-022	現地写真
地区	喜入	
所在地	喜入中名町	
地目	田	
面積	958 m ²	
希望	使用貸借	
隣接道路	3m 以上	
復旧難易度	易	
用水	有り	
排水	有り	
日照	良好	
形状	整形	
基盤整備	整備済み	
隣接農地	東：遊休農地 西：水路・遊休農地 南：水路・田 北：水路・農道	
登録日	平成 30 年 7 月 31 日	
位置図		
位置図については、農政総務課（電話 099-216-1334）までお問い合わせ下さい。		

遊休農地バンク 登録農地情報

登録番号	30-024	現地写真 
地区	喜入	
所在地	喜入一倉町	
地目	田	
面積	402 m ²	
希望	売却	
隣接道路	2m 以上 3m 未満	
復旧難易度	易	
用水	有り	
排水	有り	
日照	良好	
形状	整形	
基盤整備	整備済み	
隣接農地	東：水路・農道 西：水路・遊休農地 南：遊休農地 北：農道	
登録日	平成 30 年 7 月 31 日	

位置図

位置図については、農政総務課（電話 099-216-1334）までお問い合わせ下さい。