

中央地域

CHŪŌ AREA

中央地域の水辺スポット

- 1 花倉湧水
- 2 時雨の滝
- 3 磯海水浴場
- 4 玉里邸庭園
- 5 仁王堂水
- 6 石橋記念公園・祇園之洲公園
- 7 祇園之洲と稲荷川河口
- 8 西之谷ダム
- 9 かがしま環境未来館前(甲突川)
- 10 鹿児島旧港施設
- 11 かがしま水族館
- 12 探勝園
- 13 ウォーターフロントパーク
- 14 中央公園
- 15 歴史と文化の道
- 16 清滝のこみち
- 17 甲突川リバーサイドウォーク
- 18 田上小学校前(新川)
- 19 甲突川河口
- 20 鴨池海づり公園
- 21 中間公園
- 22 なかよし公園
- 23 マリンポートかごしま



- 吉田
- 郡山
- 吉野
- 中央
- 桜島
- 伊敷
- 谷山
- 松元
- 喜入

中央地域-1
湧水

花倉湧水

けくらゆうすい



地域の人々に昔から大切にされている湧水で、石積みから水が湧き出していて、近くには水神が祀られています。西郷隆盛蘇生の家からも近く、1858年11月16日、月照上人末期の水となり、西郷さんが息を吹き返した時にこの湧水を飲んだかもしれません。

所在地

鹿児島市吉野町

※西郷隆盛蘇生の家からJR線路沿いを鹿児島駅方向に約50m。

この水辺で
できること

- 湧水に触れる
- 歴史を実感

マップは
ココから!



中央地域-2
滝

時雨の滝

しぐれのたき

仙巖園にある花倉川の滝で、1799年に島津家第25代当主の島津重豪が滝を眺めるために創建された観水舎の跡から見るができます。登山道を散策しながら、水が勢よく流れる落ちる風景を楽しむことができます。また、仙巖園には庭園、水道橋、ろ過池などの親水スポットがあります。

所在地


鹿児島市吉野町9700-1

※仙巖園内。

この水辺で
できること

- 景観がGood!
- 歴史を実感

マップは
ココから!



中央地域-3
親水スポット

磯海水浴場

いそ
かいすいよくじょう



鹿児島市街地に最も近い海水浴場です。眼前に桜島を眺めながら泳げる市内屈指の海水浴場は、市民ばかりでなく観光客にも人気です。季節を問わず、釣りやヨット、シーカヤックなどのマリンスポーツや散策を楽しむことができます。また、多くの人々によって定期的に清掃活動が行われています。

所在地
鹿児島市吉野町9684-2

マップは
ココから!



この水辺で
できること

海水浴
景観がGood!
シーカヤック体験

中央地域-4
親水スポット

玉里邸庭園

たまざとてい
ていえん

島津家第27代当主の島津齊興が1835年に造営した庭園です。書院からの観賞を意図して造られた上御庭と、周辺を歩きながら庭園全体を観賞できる回遊式の下御庭の二つからなる庭園で、国の文化財に指定されています。庭園内には様々な樹木が生育し、タイサンボクは市の保存樹に指定されています。トンボや野鳥など様々な生きものとのふれあいや四季折々の景色を楽しむことができます。

所在地
鹿児島市玉里町27-20



マップは
ココから!

この水辺で
できること

歴史を実感
景観がGood!
散策



中央地域-5
親水スポット
湧水

仁王堂水

におうどうみず



かつて清水中学校あたりには、大乘院などの寺院がありました。大乘院の正門を仁王堂と呼び、その近くから湧き出ている水を仁王堂水と呼んでいました。この水は茶、酒づくりによく、清水町の名もこれから起こったと言われます。この湧水は現在、水道水として使われています。

所在地
鹿児島市清水町7-8

マップは
ココから!



この水辺で
できること

歴史を実感
飲んでもOK!
湧水に触れる

中央地域-6
親水スポット

石橋記念公園・祇園之洲公園

いしばしきねんこうえん・
ぎおんのすこうえん

園内には、平成5年8月6日の集中豪雨の際に残った「西田橋」など甲突川の3橋が移設・復元されています。また、石橋の架橋技術や当時の歴史をわかりやすく伝える「石橋記念館」が整備されています。西田橋の橋下では水遊びができるほか、トビやハクセキレイなどの野鳥の観察も楽しむことができます。

所在地
鹿児島市浜町1-3、
清水町10-2 ほか



石橋記念公園



祇園之洲公園

この水辺で
できること

水遊び
景観がGood!
歴史を実感
野鳥観察



マップは
ココから!

中央地域-7
親水スポット

祇園之洲と稲荷川河口

ぎおんのすと
いなりがわかこう

祇園之洲と稲荷川河口では、シギ類やカモ類など野鳥を観察することができます。干潟では、ハクセンシオマネキのオスが大きなハサミを振る様子を見ることができます。また、近くの浜町防波堤は、展望台やベンチが整備され、市街地を背景に様々な船が行き交う鹿児島港の表情を間近で楽しめる空間となっています。

所在地
鹿児島市清水町、祇園之洲町ほか



マップは
ココから!

この水辺で
できること

景観がGood!
干潟観察
野鳥観察



中央地域-8
親水スポット

西之谷ダム

にしのだにだむ



新川の上流に洪水対策として建設されたダムです。普段は川の水を貯めない流水型ダムで、湿地や川の水を引き込んだ貯水池が整備され、様々な生きものがすむビオトープになっています。また、上流の公園には新川が流れていて、水遊びや生きものさがしを楽しむことができます。

所在地
鹿児島市小野町3447

マップは
ココから!



この水辺で
できること

景観がGood!
水遊び
生きものさがし
散策

中央地域-9
親水スポット

かごしま環境未来館前(甲突川)

かごしまかんきょうみらいかんまえ
(こうつきがわ)

かごしま環境未来館前はスロープが整備された親水護岸となっていて、水際に簡単に降りられます。甲突川には飛び石が配置され渡ることができ、川のせせらぎを聞きながら散策を楽しむこともできます。かごしま環境未来館のイベントなどで、生きもの観察やカヌー体験なども行われています。

所在地
鹿児島市城西2丁目1-5付近



マップは
ココから!

この水辺で
できること

散策
水遊び
生きものさがし
カヌー体験(イベント時)



中央地域-10
親水スポット

鹿児島旧港施設

かごしま
きゅうこうしせつ



鹿児島旧港施設は、南九州における交通と海防の拠点として整備された、鹿児島港の代表的な遺構です。港湾史上高い価値を有していて、国の重要文化財に指定されています。近くの北埠頭ボードウォーク(しおかせ通り)では、ベンチが随所に設けられ、港の風景を眺めながら、ゆったりとした時間を過ごすことができます。

所在地
鹿児島市本港新町
※鹿児島港本港区

マップは
ココから!



この水辺で
できること

景観がGood!
散策
歴史を実感

中央地域-11
親水スポット

かごしま水族館

かごしま
すいぞくかん



鹿児島島の海を中心に500種3万点の生きものを展示しています。世界最大の魚ジンベエザメやマグロ、カツオ、大型のエイが群泳する黒潮大水槽は圧巻です。「水辺・発見・体験」をキーワードに、子どもたちが楽しみながら体験して学べる「ワクワクはっけんひろば」なども見どころです。また、屋外のイルカ水路（無料エリア）では、イルカのジャンプなどを間近で見ることができて迫力満点です。

所在地 鹿児島市本港新町3-1

この水辺で
できること

生きもの見学
イルカ水路見学

マップは
ココから!



中央地域-12
親水スポット
湧水

探勝園

たんしょうえん

島津家第25代当主の島津重豪のときに造られた庭園で、27代斉興のときに手を加え探勝園と名づけられました。当時は鶴丸城二之丸の名園で、山すそを利用し、滝石組や池泉が設けられていました。城山の湧き水が流れ込む池では、今もその面影をとどめる見事な石橋が架けられています。照国神社と探勝園には、明治維新に大きく貢献した島津斉彬・久光・忠義の三公の銅像があります。


所在地 鹿児島市照国町

この水辺で
できること

景観がGood!
歴史を実感
湧き水さがし



マップは
ココから!



中央地域-13
親水スポット

ウォーターフロントパーク

うおーたーふろんとぱーく



鹿児島港本港区の一角にある、桜島と錦江湾を間近に望むことのできる公園です。海風を感じながら散策を楽しむことができるほか、広い芝生で家族や友人などとゆったりとした時間を過ごすことができる快適な親水空間です。噴水（南風の泉）やイベント広場もあり、年間を通して様々なイベントが開催されています。

所在地
鹿児島市本港新町
※かごしま水族館近く。

この水辺で
できること

景観がGood!
散策
水遊び

マップは
ココから!



中央地域-14
親水スポット

中央公園

ちゅうおうこうえん

市民と観光客が快適に利用できる都心部の安らぎと憩いの空間として、「緑と水と光」をテーマに整備された公園です。「テンパーク」の愛称で市民から親しまれていて、噴水や芝生の広場、子どもたちが水遊びを楽しめるジャブジャブ池などがあります。

所在地
鹿児島市山下町4-1

この水辺で
できること

散策
水遊び
景観がGood!



マップは
ココから!



中央地域-15
親水スポット

歴史と文化の道

れきしとぶんかのみち

県立博物館や市立美術館、歴史・美術センター黎明館、鶴丸城御楼門などが立ち並ぶ鶴丸城跡のお堀沿いに続く散歩道です。昼は鶴丸城跡のお堀のハスなど季節の花々に心を癒され、夜にはガス灯の灯るロマンチックな雰囲気を楽しむことができます。

所在地


鹿児島市照国町

※県立博物館、市立美術館、歴史・美術センター黎明館付近

この水辺で
できること

景観がGood!
歴史を実感
散策

マップは
ココから!



中央地域-16
親水スポット

清滝のこみち

きよたきのこみち



天文館公園近くにある清滝通りには、城山の麓の平田公園付近を起点とした清滝川が流れています。「清滝のこみち」として、歩道、モニュメント、壁泉などが整備され、安全で快適な親水空間となっています。壁泉や川の流れを眺めながら、まち歩きを楽しむことができます。また、天文館ミリオネーションの会場の一つにもなっていて、毎年12月～1月にかけてイルミネーションを楽しむことができます。

所在地 鹿児島市樋之口町

この水辺で
できること

散策
景観がGood!

マップは
ココから!



中央地域-17
親水スポット

甲突川リバーサイドウォーク

こうつきがわ
りばーさいどウォーク

甲突川の岩崎橋から武之橋まで全長4.8kmの区間にわたり、遊歩道、飛び石、階段などが整備され、市民や観光客の憩いの場となっています。また、甲突川の緑地帯では、春には桜が咲き誇り、ライトアップが行われています。昼は自然あふれる景観、夜は橋や遊歩道などがライトアップされた幻想的な風景を楽しむことができます。

所在地


鹿児島市加治屋町ほか

※岩崎橋（上流側）から武之橋（下流側）の約4.8km。

この水辺で
できること

景観がGood!
散策
川のせせらぎが聞ける
桜の花見


マップは
ココから!



中央地域-18
親水スポット

田上小学校前（新川）

たがみしょうがっこうまえ
(しんかわ)



田上小学校前を新川が流れていて、水際に降りて、水遊びや生きものさがしができます。また、川にはオイカワなどの小魚が生息していて、これらをエサとするカワセミやサギ類を見ることができます。川のせせらぎが心地よく、川の流れを眺めながら散策を楽しむこともできます。

所在地

鹿児島市田上5丁目、6丁目

この水辺で
できること

水遊び
生きものさがし
川のせせらぎが聞ける
散策

マップは
ココから!



中央地域-19
親水スポット

甲突川河口

こうつきがわ
かこう



甲突川の河口は、干潮時には干潟が現れます。特に大潮になると、細かい砂や泥が堆積している様子がよく分かり、平野部を形成してきた川の堆積作用を知ることができます。ここでは秋から春まで、冬越しのためにカモ類、カモメ類などの野鳥が訪れるほか、上空にはミサゴなどが大きく翼を広げ飛んでいる姿を目にすることができます。

所在地
鹿児島市天保山町、錦江町

マップは
ココから!



この水辺で
できること

- 干潟観察
- 景観がGood!
- 野鳥観察

中央地域-23
親水スポット

マリンポートかごしま

まりんぽーと
かごしま



国内外のクルーズ船が停泊する国際交流港マリンポートには親水広場があります。夏には錦江湾と桜島を目の前にして水遊びができ、ウォーターライダーは子どもたちに大人気です。園内には、芝生広場や遊歩道などがあり、散歩やレジャーを楽しむことができます。また、マリンポートかごしまを発着するクルーズなどもあり、錦江湾や鹿児島市街地の美しい景色を海の上から楽しむことができます。

所在地
鹿児島市中央港新町1-10

マップは
ココから!



この水辺で
できること

- 景観がGood!
- クルーズ船観賞
- 水遊び
- 散歩

中央地域-20
親水スポット

鴨池海づり公園

かもいけ
うみづりこうえん

雄大な桜島を眺めながら、海の幸豊富な錦江湾で釣りを楽しめる公園です。水深は21~25m、潮流は比較的速い釣り場ですが、1年を通してマダイ・カサゴが釣れ、夏場はアジ・カンパチ・コロダイ・イカなどが釣れます。釣り具、餌などは販売・貸出をしていて、誰でも気軽に釣りが楽しめます。

所在地
鹿児島市与次郎2丁目9-12



マップは
ココから!

この水辺で
できること

- 魚釣り
- 景観がGood!



中央地域-21
親水スポット

中間公園

なかまこうえん



中間公園はグラウンドが広く、遊具、健康遊具、ジョギングコース、駐車場などが整備された公園です。公園横には脇田川が流れ、公園から階段で水際に降りられるようになっていて、川底の石をめぐったり、小魚をさがしたりと生きもの観察ができます。

所在地
鹿児島市宇宿8丁目11

マップは
ココから!



この水辺で
できること

- 散歩
- 水遊び
- 生きものさがし

中央地域-22
親水スポット

なかよし公園

なかよしこうえん

なかよし公園はグラウンド、遊具などが整備された公園です。公園横には脇田川が流れ、公園から簡単に水際に降りられるようになっていて、川底の石をめぐったり、小魚をさがしたりと生きもの観察ができます。

所在地
鹿児島市宇宿6丁目20



マップは
ココから!

この水辺で
できること


- 水遊び
- 生きものさがし



水辺のコラム

③ 水辺の生きものをさがしてみよう

川などでは、流れの速さ、深さ、植物の生育状況などでいろいろな環境が見られ、様々な生きものが生息しています。



早瀬 川の流れが速い 水深が浅い
オイカワ・アユ・ヨシノボリのなまかなど見られます。サギやシギがエサを探したりしています。

田んぼ
カエル、オタマジャクシ、イモリなど

小川、水路
川の流れが遅い
水深が浅い
タカハヤ、メダカなどが見られます。

水際
鳥が鳴いたり、昆虫を食べたりしています。

止水、水際植物
川の流れが遅い 水深が浅い
魚の子どもが見られます。

穴の中や石の間
川の流れが遅い
ドンコ、ナマズ、ウナギなど見られます。

中州
川の中に土砂などがたまってできた陸地。鳥が休んだり、ジツと隠れているかもしれません。

淵
川の流れが遅い 水深が深い
コイ、ギンブナ、カワムツ、ナマズなど見られます。カモが羽を休めたり、カイツブリがエサを探したりしています。

岩の上
鳥がまわりを見たり、カメが日光浴をしたりしています。