

# 吉田地域

YOSHIDA AREA




## 吉田地域の水辺スポット

- 1 思川ウォーキングロード
- 2 西中の古井戸
- 3 西中の貝化石層と湧水
- 4 五反田溪谷
- 5 本城橋付近
- 6 本城の滝
- 7 ふれあいパーク
- 8 イケンコ湧水
- 9 倉谷湧水
- 10 石下谷の滝
- 11 倉谷上湧水
- 12 赤滝
- 13 倉谷下湧水

## 吉田地域-1 親水スポット

### 思川ウォーキングロード

おもいがわ  
うおーきんぐろーど



思川沿いの両岸に整備されたウォーキングロードにはヒガンバナが植えられていて、初秋にはヒガンバナの散歩道としても親しまれています。田園風景を眺め、川のせせらぎを聞きながら気軽に散策ができます。近くには、市の文化財に指定されている田の神や市の保存樹に指定されているシダレザクラがあり、上流域にも桜並木が続いています。

所在地  
鹿児島市東佐多町  
※鶴の木橋(上流側)から稔橋(下流側)の約3.3km。

この水辺で  
できること  
散策  
景観がGood!  
川のせせらぎが聞ける  
歴史を実感

マップは  
ココから!



## 吉田地域-2 湧水

### 西中の古井戸

にしなかの  
ふるいど

道路沿いにある湧水で、石積みの井戸から水が湧き出していて、水神が祀られています。吉田町郷土誌には、この付近にはかつて「トノサマイガワ」と呼ばれる井戸があり、汗を流しながら「かき坂(吉田貝化石の名でよく人に知られた所)」を登ってきた旅人がのどの渇きを癒す場所であったとの記載があります。

所在地  
鹿児島市西佐多町  
※県道40号沿い。



この水辺で  
できること  
湧水に触れる  
歴史を実感

マップは  
ココから!



## 吉田地域-3 湧水

### 西中の貝化石層と湧水

にしなかの  
かいかせきそうと  
ゆうすい

県の天然記念物(地質鉱物)に指定されている貝化石の山から湧き出す水は、カルシウムなどのミネラルが豊富です。民間の事業所敷地内に水くみ場が設置され、水をくむことができます。  
※貝化石層は、安全上、見学することはできません。

所在地  
鹿児島市西佐多町  
※県道40号を蒲生方向に進み、慶田橋を渡って右折し約120m。



この水辺で  
できること  
湧水に触れる  
歴史を実感

マップは  
ココから!



## 吉田地域-4 親水スポット

### 五反田溪谷

ごたんだけいこく



五反田地区を流れる本名川の美しい渓谷です。川のせせらぎを聞きながら、大きな岩の間を水が流れる風景を楽しむことができます。

所在地  
鹿児島市東佐多町  
※県道25号沿いの東佐多町五反田地区付近。

この水辺で  
できること  
景観がGood!  
川のせせらぎが聞ける

マップは  
ココから!



## 吉田地域-5 親水スポット

### 本城橋付近

ほんじょうばし  
ふきん

本名川の本城橋付近は階段が整備された親水護岸となっていて、水際に降りて水遊びや生きものがしができます。川のせせらぎが心地よく、新緑が川面に映え、レンゲソウや菜の花が色鮮やかに咲く春の季節は、唱歌「春の小川」の情景のようです。

所在地  
鹿児島市本城町  
※鹿児島市役所吉田支所前の本城橋付近。



この水辺で  
できること  
水遊び  
生きものがし  
川のせせらぎが聞ける  
景観がGood!


マップは  
ココから!



## 吉田地域-6 滝

### 本城の滝

ほんじょうのたき



思川水系本城川起点の少し上流側にある滝で、道路から滝の様子を見ることができます。森林に囲まれ、山壁に沿って水が勢いよく流れる落ちる風景を楽しむことができます。

所在地  
鹿児島市本城町  
※県立青少年研修センター北側の道路沿いにある本城川起点の少し上流側。

この水辺で  
できること  
景観がGood!  
滝の音が聞ける


マップは  
ココから!



吉田地域-7  
親水スポット

## ふれあいパーク

ふれあいぱーく



輝楽里よしだ館に隣接するふれあいパークでは、公園横を思川水系本城川が流れ、水際へ降りて、水遊びや生きものさがしができます。田植えの時期には、川から引き込んだ農業用水が園内を流れ、散策しながらその風景を楽しむことができます。

所在地

鹿児島市本城町

※農産物直売所「輝楽里よしだ館」隣。

この水辺で  
できること

水遊び  
生きものさがし  
川のせせらぎが聞ける  
景観がGood!

マップは  
ココから!



吉田地域-11  
湧水

## 倉谷上湧水

くらたにかみ  
ゆうすい

道路沿いにある湧水で、赤滝の湧水とも言われています。周辺の森林が涵養した水が山肌からつららのように滴り落ち、細い水の列となって見られます。この付近では山からの湧水が多く見られ、以前は、水道水として市民の生活に使用されていました。また、すぐ近くには赤滝があります。

所在地

鹿児島市宮之浦町

※倉谷下湧水から精木(あべき)川上流方向に約530m。

この水辺で  
できること

湧水に触れる  
湧き水さがし

マップは  
ココから!



吉田地域-8  
湧水

## イケンコ湧水

いけんこゆうすい

吉水地区で昔から「イケンコ」と呼ばれ、地域の人々に親しまれている湧水で、近くには水神が祀られています。この付近は、「よい水」が湧き出ることから、「吉水」という地名になったと伝えられています。

所在地


鹿児島市宮之浦町1595

※県道25号から吉水橋を渡って約90m進み、田の神像がある道路に右折し約200m。

この水辺で  
できること

湧水に触れる  
湧き水さがし  
歴史を実感


マップは  
ココから!



吉田地域-12  
滝

## 赤滝

あかたき



稲荷川水系精木(あべき)川起点付近にある高さが20mを超える四段の滝です。周囲の岩肌が赤みを帯びていることから赤滝と名付けられたと言われています。滝の音を聞きながら、水が勢いよく流れ落ちる風景を楽しむことができます。また、すぐ近くには倉谷上湧水があります。

所在地

鹿児島市宮之浦町

※倉谷上湧水から精木(あべき)川上流方向に約40m。

この水辺で  
できること

滝の音が聞ける  
景観がGood!

マップは  
ココから!



吉田地域-9  
湧水

## 倉谷湧水

くらたにゆうすい



倉谷地区は、地名のとおり山に囲まれた谷という地形から、水の豊かなところ。倉谷湧水は、倉谷公民館近くにある湧水で、石積みから水が湧き出していて、近くには水神が祀られています。周辺にはベンチが設置され、「憩の源」として地域の人々に親しまれています。

所在地

鹿児島市宮之浦町

※倉谷公民館から北に約80m。

この水辺で  
できること

湧水に触れる  
歴史を実感

マップは  
ココから!



吉田地域-13  
湧水

## 倉谷下湧水

くらたにしも  
ゆうすい

道路沿いにある湧水で、井出山の湧水とも言われています。森が育んだ清らかな水が木立の奥の岩間から勢いよくあふれ出しています。木漏れ日がさす森の中で、湧水のせせらぎが心地よく、心を癒してくれます。昔から地域の人々に大切にされている湧水で、近くには水神が祀られています。現在も生活用水や農業用水として使用されています。

所在地

鹿児島市宮之浦町

※新日本科学入口バス停から精木(あべき)川上流方向に約500m。

この水辺で  
できること

湧水に触れる  
景観がGood!  
湧き水さがし

マップは  
ココから!



吉田地域-10  
滝

## 石下谷の滝

いしげだにのたき

石下谷の滝は農道終点奥にある西牟田川の滝です。この滝のすぐ上流にも二連の滝があり、これらをあわせて三段の滝とも呼ばれています。石下谷の滝から二連の滝を見ることはできませんが、三段の滝の音を聞きながら、石下谷の滝の水が流れ落ちる風景を楽しむことができます。

所在地


鹿児島市本名町

※県道25線沿いの種鶏場前バス停から北に約50m進み左折後、約1.8km先の三差路を左折し、橋を渡って約70m進み、農道へ右折後約250m。

この水辺で  
できること

滝の音が聞ける  
景観がGood!

マップは  
ココから!



### 水辺のコラム

#### ① 水辺を楽しむ8か条

川などで遊ぶときは、水辺を楽しむ8か条があります。この8か条を守って、ケガのないように楽しく遊んでください。

1. 天気予報を見ること。雨が降る時、降った後は水かさが増えるから危ないよ。
2. 子どもは大人と一緒にいくこと。
3. 川では裸足やサンダルではなくて、靴や長靴を履くこと。
4. 川の流れの速さを確認すること。
5. 膝より深いところには、近づかないこと。
6. 水の中では、ふざけないこと。
7. 生きものは、むやみに持ち帰らないこと。
8. 万が一ケガや事故が起きたときのために、病院や緊急連絡先なども確認すること。

【望ましい服装】

