



谷山地域

TANIYAMA AREA

吉田地域

郡山地域

吉野地域

中央地域

伊敷地域

桜島地域

谷山地域

松元地域

喜入地域



谷山地域の自然百選

- 061 明楽寺前橋のある永田川中上流域
- 062 牟田池
- 063 滝之下の滝とその上流の渓流
- 064 永田川中流域(中山真方堰付近)
- 065 小松原公園の松林
- 066 永田川河口の干潟
- 067 谷山城跡の森林
- 068 谷合水源地周辺のホタル生息地

- 069 洗心橋のある和田川下流域
- 070 慈眼寺公園と慈眼寺自然遊歩道
- 071 錫山自然遊歩道
- 072 カツオドリが見られる谷山港・食肉センター沖
- 073 児玉美術館の森林
- 074 城水溪谷
- 075 火の河原の里地里山
- 076 平川動物公園内の五位野川
- 077 烏帽子岳自然遊歩道

自然百選
061

明楽寺前橋のある永田川中上流域

生き物観察ができる親水空間



永田川に架かる石橋(明楽寺前橋)は苔に覆われ、樹林を突き抜けた日差しは清流をキラキラと輝かせ、神秘的な空間となっています。境内からは階段で水辺に降りれるようになっていて、川底の石をめぐったり、小魚を探したりと生き物観察ができます。

下流側の大城戸橋付近では、県の準絶滅危惧種に選定されたミナミヌマエビなどの生息が確認されています。

アクセス*

●鹿児島交通・あいばす「大河内」バス停から徒歩約1分

DATA

園 鹿児島市山田町



自然百選
062

珍しい農業用ため池



牟田池

水利組合が田んぼへの用水のために管理している池です。このようなため池は、市内ではあまり見ることはできません。中に入ることはできませんが、フェンス越しに水鳥や水生植物が生息・生育していることを確認できます。現在、池の周辺は人家が建ち並んでいますが、かつては一面に田園風景が広がっていたことを想像することができます。街の姿の移り変わりや生き物との共生を感じ、考えさせられるスポットです。

アクセス*

- 鹿児島交通「水喰(ミズクイ)」バス停から徒歩約3分
- 鹿児島交通・あいばす「自由ヶ丘」バス停から徒歩約3分

DATA

園 鹿児島市自由ヶ丘2丁目



自然百選
063

迫力ある滝を間近で体感



滝之下の滝とその上流の溪流

永田川支流の滝之下川を上流へ向かうと、市民が一般開放している広場から大滝を見ることができます。そこからは、滝の迫力を間近で感じることができ、滝壺に流れ落ちる音は周囲の音を消し去り、飛び散る水しぶきは肌を濡らし、気分を爽快にしてくれます。

上空に架かる指宿スカイライン大滝橋の下あたりは大きな岩のある溪流となっていて、滝となって流れ落ちる前の落ち着いた雰囲気を感じさせています。

アクセス*

- 鹿児島交通「中山農協前」バス停から徒歩約15分
- あいばす「滝ノ下西」バス停から徒歩約5分

DATA

園 鹿児島市中山町



自然百選
064

野鳥の観察地



永田川中流域(中山真方堰付近)

チュウザンマガタセキ

永田川中流域には、昭和48年に設置された中山真方堰があります。現在は人家が建ち並んでいますが、かつては、この堰によって一面に広がる田園を潤していたことが想像できます。この付近には、ヨシなどが生育する中洲や寄洲が形成され、カメが生息するほか、一年を通じてたくさんの鳥類が飛来し、県の絶滅危惧種に選定されているヒクイナや準絶滅危惧種に選定されているミサゴも確認されるなど、野鳥の観察の場となっています。

アクセス*

- 鹿児島交通「真方」バス停から徒歩約2分
- あいばす「中山福永上」バス停から徒歩約5分

DATA

園 鹿児島市中山町、上福元町



※ ダイア改正等により、バス停の名称等が変更される場合もあります。
※ 表記の行程時間は目安です。

自然百選
065

青々とした松の美しい立ち姿



小松原公園の松林

玉里別邸の跡地の一部で、建物の周囲約3haに植えられていた小松は、現在でもその面影を留め、現在は6,700㎡の小松原公園となっています。小松原の名は、これによってつけられたと言われています。青々とした松の木が立ち並ぶ姿は美しく、園内を散歩する姿が多く見られ、市民の憩いとふれあいの場となっています。ここは、市の保存樹林に指定されています。

アクセス*

- JR 谷山駅から徒歩約10分
- 市電「谷山」電停から徒歩約5分
- 鹿児島交通「南警察署前」バス停から徒歩約2分


DATA

園 鹿児島市町小松原2丁目26



自然百選
066

野鳥が飛来する河口



永田川河口の干潟

農業用水として利用されている永田川の河口は、県の絶滅危惧種に選定されたツクシガモやシギ類、サギ類、カモ類などの野鳥が観察できるほか、県の準絶滅危惧種に選定されたマクガイなどの貝類の生息が確認されている干潟となっています。県レッドデータブックには「規模は小さいが重要な中小河川の河口干潟」として掲載されています。鹿児島情報高校による清掃活動が30年以上にわたり行われています。

アクセス*

- JR 谷山駅、市電「谷山」電停から徒歩約5分
- 市営バス・鹿児島交通・あいばす「谷山駅前」、「谷山電停」バス停から徒歩約3分

DATA

園 鹿児島市谷山中央2丁目、小松原2丁目ほか



自然百選
067

谷山市街地を望む中世の山城跡



谷山城跡の森林

鎌倉時代以後、谷山郡を治めていた郡司谷山氏が、約200年の間、居城とした本城(千々輪城)と呼ばれる山城でした。上段には愛宕神社があり、土塁の跡も残っています。スギや竹、常緑広葉樹が生育する森林には、山頂までは手すりや石階段が設置された歩道が整備され、サクラが植樹された山頂の広場からは谷山市街地を一望することができます。歴史を感じながら森林浴を楽しめる憩いの空間となっています。

アクセス*

- JR 慈眼寺駅から徒歩約15分
- 市営バス・鹿児島交通・あいばす「慈眼寺公園前」バス停から徒歩約5分

DATA

園 鹿児島市下福元町
園 谷山城跡の説明板あり





タニアイ 谷合水源地周辺のホタル生息地

谷合水源地は、名前のとおり谷あい位置します。周辺の森林が涵養した湧水は、ここで集水されて水道水源となるほか、農業用水として水田を潤しています。山の深緑と一面に広がる水田の淡緑のコントラストが美しい景観を形成しています。この辺りは、木之下川を源流としたホタルの生息地となっていて、初夏の夜は地域で観察会が開催されています。

アクセス*

- JR 慈眼寺駅から徒歩約9分
- 市営バス・鹿児島交通・あいばす「慈眼寺公園前」バス停から徒歩約5分

DATA

園 鹿児島市下福元町



セシシンバシ 洗心橋のある和田川下流域

大正6年に造られた石橋の洗心橋が架かる下流域は、石橋の落ち着いたたたずまいや沿道のイチョウの大木、また、川の緩やかな流れがそれらを水面に映し出す風景を楽しむことができます。県の準絶滅危惧種に選定されたミナミヌマエビなどの生息が確認されているほか、河口まで大きな落差がないため、多様な魚類が生息できる環境となっています。

アクセス*

- 市営バス・鹿児島交通・あいばす「大御堂」バス停から徒歩約3分

DATA

園 鹿児島市和田1丁目、和田3丁目



シゲンジョ 慈眼寺公園と慈眼寺自然遊歩道

慈眼寺地区は風致地区に指定され、豊かな自然環境が保全されています。ここには、慈眼寺公園や自然遊歩道が設置され、紅葉や桜などの四季折々の彩りや照葉樹林に囲まれた川のせせらぎを楽しむながら散策することができます。園内の一面にある洒水の井戸では、森が育みあふれだす湧き水を汲みに来る市民の姿も多く見られます。市民活動団体によって定期的に野鳥の観察会が開催されています。

アクセス*

- JR慈眼寺駅から遊歩道入口まで徒歩約10分
- 市営バス・鹿児島交通・あいばす「慈眼寺公園前」バス停から遊歩道入口まで徒歩約3分
- 市営バス「慈眼寺さくら広場前」バス停から遊歩道入口まで徒歩約1分

DATA

園 鹿児島市下福元町3810



※ ダイア改正等により、バス停の名称等が変更される場合もあります。
※ 表記の行程時間は目安です。

自然百選
071

かつて錫の採掘地として栄えた地



錫山自然遊歩道

錫山地区を中心とした全長9.3kmのコースです。錫山は、名のとおり錫の鉱山があったところです。その歴史を伝える錫鉱発見の地を記念する碑などがあります。スギ・ヒノキの針葉樹林や照葉樹林に囲まれ、そのなかに田や畑、人家が見られます。標高478mの立神岳の美しい姿や緑のなかの清流、稚児の滝、城水渓谷、のどかな農山村風景などを楽しむことができます。

アクセス*

●あいばす「野頭公民館入口」バス停から徒歩約1時間30分

DATA

☎ 鹿児島市下福元町



自然百選
072

獲物を見つけて急降下



カツオドリが見られる谷山港・食肉センター沖

カツオドリは熱帯や亜熱帯の海洋に生息している大きな鳥で、空中から水中の獲物を探し、獲物を発見すると急降下し、水に突入して捕らえます。60万都市の港でこの鳥を見られる場所はおそらく国内ではここだけと言われ、秋から冬にかけて観察することができます。

谷山港は飼料原料となる米穀類の外航船が寄港し、世界の他の地域とのつながりを感じられる場所ともなっています。

アクセス*

●鹿児島交通「サンライフプール前」、「七ツ島」バス停から徒歩約5分

DATA

☎ 鹿児島港



自然百選
073

四季折々の美しい景観



児玉美術館の森林

約10haの敷地は、建物を囲むようにスギ、ヒノキ、モウソウチク、サクラ、クリ、カエデ、ウメなど多様な植物が生育しています。遊歩道やベンチが整備され、野鳥がさえずる緑豊かな森が演出する四季折々の多彩な景色を楽しみながら散歩することができ、心落ち着く安らぎの空間となっています。約240種の生き物の生息・生育が確認されています。

アクセス*

●あいばす「児玉美術館前」バス停から徒歩約1分

DATA

☎ 鹿児島市下福元町8251-1 TEL 099-262-0050


☎ 月曜日は定休日(祝日の場合は翌日)

開館時間 10:00~16:00



自然百選
074

観音菩薩がたたずむ清流



ジョウスイケイコク 城水溪谷

万之瀬川水系上流域の城水橋付近は溪谷となっています。錫山自然遊歩道沿いにあり、森が育んだ清らかな水が、苔むした大きな岩の間を幾筋かの流れとなって落ちていく風景を楽しむことができます。

奥には観音菩薩像が立ち、その表情はやさしい雰囲気を出し、神秘的な空間へと彩っています。岩をつたって清流を間近で楽しむことができ、平瀬や淵のところでは小魚の姿を見ることができます。

アクセス*

- 錫山 IC から車で約 12 分
- あいばす「野頭公民館入口」バス停から徒歩約 2 時間

DATA

☎ 鹿児島市下福元町



自然百選
075

かごしまの桃源郷



ヒノコラ 火の河原の里地里山

南九州市との市境に位置し、四方を山に囲まれた盆地となっています。「火の河原」の名称の「火」は、広葉樹が広がるこの地で製鉄や製炭が行われていたことに由来するとされています。田んぼや畑が一面に広がり、山の傾斜にはクヌギが植えられ、その風景は、昔ながらの農村集落を感じさせてくれる桃源郷のようです。

アクセス*

- 錫山 IC から車で約 20 分
- あいばす「野頭公民館入口」バス停から徒歩約 2 時間 30 分

DATA

☎ 鹿児島市平川町



自然百選
076

自然豊かな水辺空間



ゴイノガワ 平川動物公園内の五位野川

平川動物公園を二分する形で園内中央を五位野川が流れています。園内にはいくつか橋が架かっていて、リス橋やマントヒヒ橋など動物の名がつけられています。園内流域は、雑木林が茂り、水草や小石などが散らばる自然の形が残された川となっています。カワセミ、ゴイサギなどの野鳥やカワムツ、ヨシノボリ類などの魚類、テナガエビ類、ヤゴ類など様々な生き物の生息が確認されています。

アクセス*

- 鹿児島交通「動物園」バス停下車すぐ

DATA

☎ 鹿児島市平川町5669-1
☎ 平川動物公園に入園するには、入園料が必要です。



※ ダイア改正等により、バス停の名称等が変更される場合もあります。
※ 表記の行程時間は目安です。



エボシダケ 烏帽子岳自然遊歩道

標高564mの烏帽子岳は、山頂の烏帽子嶽神社までの自然遊歩道が設置され、アラカシなどの照葉樹林やスギの植林の中を散策することができます。炭や薪として利用されたマテバシイでは、伐採後の切り株からいくつもの幹が立ち上がっている樹形を見ることができます。ウグイス、シジュウカラ、アカショウビンなどの野鳥のさえずりやチョウ、トンボが飛び交う姿を楽しみながら散策することができます。ここでは、鳥獣保護区に指定されています。(平川動物公園コースは閉鎖中)

アクセス*

●JR平川駅から遊歩道入口(登山コース)まで徒歩約1分



DATA
園 鹿児島市平川町

コラム3

桜島・錦江湾ジオパークのご紹介

ジオパークとは?

ダイナミックな地球の活動がよくわかる自然や景観が、大切に守られ、教育や持続可能な開発に活用されている地域のことです。


具体的には、地球科学的意義のあるサイトや景観が、保護、教育、持続可能な開発のすべてを含んだ総合的な考え方によって管理された、1つにまとまったエリアです。

桜島・錦江湾ジオパークについて

桜島・錦江湾ジオパークは活火山「桜島」と火山活動から生まれた海「錦江湾」を含むエリア(鹿児島市、始良市、垂水市)で構成されています。60年以上噴火活動を続ける桜島の目の前には60万都市が広がっており、世界的にも珍しい『活火山と都市との共生』が実現していることが最大の特徴です。また、桜島を取り囲む錦江湾も大昔の巨大噴火でできた海です。

鹿児島市やその周辺には、錦江湾(始良カルデラ)や周辺のカルデラをつくり出した巨大噴火のときに噴出した火砕流堆積物(高温のマグマの細かい破片が気体と混合して流れ、堆積したもの)が分布しています。人々は、その火砕流堆積物を石材などに使用し、石垣や石橋に利用してきました。

桜島・錦江湾ジオパークは、火山と人とのつながりが分かる歴史や文化、景観を見ることができる場所なのです。



活火山と共生する60万都市

錦江湾

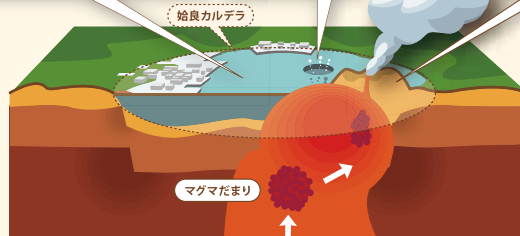
- 火山活動が生み出した深く豊かな海
- 多様な生物が育まれる(イルカの生息地など)

若尊カルデラ

- 海底熱水鉱床
- レアメタル
- サツマハオラムシ

桜島

- 60年以上続く噴火活動と降灰
- そこに住む人々の暮らし
- 火山と人と自然とのつながり



桜島・錦江湾ジオパークを体感できるかごしま自然百選

- 007:八重山 008:甲突池 009:八重の棚田 011:伊良ヶ谷の滝と下流石畳の清流 012:郡山花尾神社周辺の森林
020:寺山自然遊歩道 024:関吉の疎水溝と巖洞の滝 027:仙巖園の江南竹林と遊歩道 035:城山と城山自然遊歩道
040:錦江湾 051:桜島 052:新島 054:團山池 056:腹五社神社と鎮守の森 057:大正溶岩原と桜島溶岩なぎさ遊歩道
059:桜島有村海岸 060:沖小島 063:滝之下の滝とその上流の溪流 070:慈眼寺公園と慈眼寺自然遊歩道
071:錫山自然遊歩道 085:岩屋観音のある自然洞窟

桜島・錦江湾ジオパークのホームページ

<https://www.sakurajima-kinkowan-geo.jp/>