

あいばす
利用者
必見!!

あいばす・路線バス・市電 利用者向けサービス

バスロケーションシステムのご案内

無料
アプリで

初めて乗るバスのルートや時刻表が検索できる!

乗りたいバスの現在地や運行状況が分かる!



～より便利になる「あいばす」をご利用ください～


- バスの位置や遅延などの運行状況のほか、目的地までの路線や時刻表、運賃などを調べることができる“バスロケーションシステム”をかごしま市コミュニティバス「あいばす」に導入します!(令和4年12月スタート)
- 無料アプリは、市内の路線バスや市電に導入されているものと同じなので、乗換もラクラク検索できます。

まずは、アプリの準備！簡単3ステップ♪

アプリの入手方法

ステップ1 スマートフォンのカメラ機能で以下の二次元コードを読み取ってください。
※アプリ自体は無料ですが、入手の際に通信料がかかります。

iPhoneご利用の方



MOKUIK



PINA



楽PINA




カメラで読み取ることができない場合は、App Storeで検索してください。



Androidご利用の方



MOKUIK



PINA



楽PINA



カメラで読み取ることができない場合は、Google Playで検索してください。



ステップ2 アプリの入手画面が表示されます。
iPhoneの方は「入手」
Androidの方は「インストール」を押してください。



ステップ3 スマートフォンのホーム画面に、アプリのアイコンが表示されたら、入手完了です。
※ アプリの初回起動時に、GPS機能と通知設定の確認がありますので、どちらも許可してください。

**3つ全てのアプリの
入手がオススメ！**

3つ全てを入手することで、アプリが自動で連携し、各機能をより便利に利用することができます！

目的地に行くためのバス路線・時刻表・運賃が知りたい！

バス初心者
でも安心！

MOKUIK【もくいく】



【トップ画面】

「どのバスに乗ればいいのか？
目的地は決まっているのに…」
「どこで乗り換えれば安く、早く
行けるの？」

**MOKUIK
で解決!!**

① [地域]は「鹿児島県」を選択

[お知らせ]には大幅な遅延や運休情報が表示されます！

② [出発]・[到着]に「バス停名、住所、目的地名」
を入力

名称の一部を入力すれば、入力候補が表示されます！

バス停名や路線名を知らなくても路線検索できます！

- ・ [地図検索] : 地図上で出発地・到着地を指定できます。
- ・ [施設一覧] : 施設名称から出発地・到着地を指定できます。
- ・ [バス停] : 現在地周辺のバス停から検索できます。

③ 入力後、[いまから出発]を押す

【検索結果表示画面】

④ 乗車候補となるバスの検索結果が
表示される

- ・ [早] : 所要時間が短い
- ・ [安] : 運賃が安い
- ・ [楽] : 乗換えが少ない



[メニュー]を押すと各種詳細情報を確認できます！

- ・ [遅延状況] : バスの運行状況を確認できます。
便を選択(押し)し、[バス停で表示]を押すと、
運行状況の詳細を確認できます。

- ・ [バス位置] : 画面がPINAに切り替わり、地図上でバスの
現在地やバス停の位置を確認できます。
※PINAアプリが必要です。

PINA【ぴな】へ

[通過時刻]を押すと、通過するバス停と予定時刻を確認
できます！

特に便利♪

バスが今どこを走っているのか知りたい！ 接近したら通知が欲しい！

いつものバスが
もっと便利に！

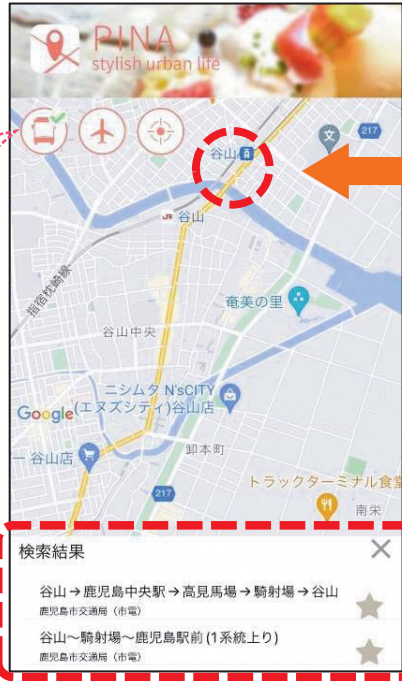
PINA【ぴな】



「乗りたかったバスはもう行ってしまったの？遅れているの？」
「どのルートを通るの？」

**PINAで
解決!!**

【トップ画面】



バス停表示
有無の切替

航空写真
表示の切替

現在地表示

① 地図上で調べたい場所を押す

※ PINAご利用の際は、スマートフォンのGPS機能を有効にしてください。



② 押した場所の最寄りの路線が地図下部に表示されるので、希望する路線を選択

路線の横の☆を押すと、お気に入り登録ができます！
出発地と目的地を指定して路線を検索したい場合は、MOKUIKを使うと便利！

【路線選択後の画面】



MOKUIKの「バス位置」
から自動接続

楽PINAの「地図を表示」
から自動接続

③ 選択した路線の経路やバス停、その系統のバスの現在地が地図上に表示される

※ 操作した時間にその系統のバスが運行していない場合は、バスの現在地は表示されません。

【接近通知】



【運行状況】



車両を押すと、車両
情報と運行状況を
確認できます！


乗るバス停を選択(押す)し、[通知]を押すと、そのバス停の2つ前のバス停に車両が接近した際、アラート通知とバイブレーションでお知らせします！

※ 通知を受け取るには、アプリの通知設定をONにして、アプリを開いたままにしておく必要があります。

通勤・通学などいつも乗るバスの運行状況を簡単に確認したい！

PINAの機能を
ラクラク利用♪

楽PINA【らくぴな】



【トップ画面】



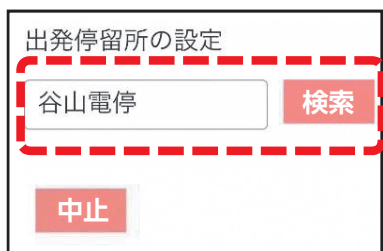
「よく乗るバスの現在地を簡単に確認したい」

楽PINA
で解決!!

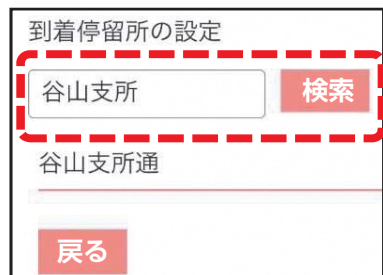
① [未設定]を押す

⑤ 登録した路線を押すと、直近の時刻表が表示される
便を選択(押す)して、[地図を表示]を押すと、画面がPINAに切り替わり、地図上でバスの現在地やバス停の位置を確認できます
※PINAアプリが必要です。

🗺️ PINA【ぴな】へ



② [出発停留所]と[到着停留所]を順番に設定
※往路と逆路(復路)はそれぞれ設定してください。



バス停名の一部を入力して、検索を押すと、入力候補が表示されます！



名前を付けることもできます！
例)通勤(往路)など

③ [完了]を押すと設定完了

⑥ 逆路がある場合は、[逆路を登録]を押す

※登録できない場合は、①の2段目の[未設定]から設定してください。



※各操作画面はイメージです。

次回から
楽々確認♪



④ トップ画面に、設定した路線が登録される

バスの現在地や運行状況を簡単に確認したい！

アプリなし
でも大丈夫！

バス停二次元コードの利用方法

① バス停に貼られたシールの二次元コードをスマートフォンのカメラ機能で読み取る



ココ！



② Web版のMOKUIKが開き、そのバス停を通過するバス路線が表示されるので、便を選択(押す)し、[バス停で表示]を押すと、運行状況の詳細を確認できる



二次元コードを読み取った後のページをお気に入り登録しておけば、いつでもどこでも確認可能！

「あいばす」ってどんなバス？

- 公共交通が不便な市内11地域(吉野・谷山・喜入・伊敷東部・伊敷西部・谷山北部・谷山南部・吉田・松元・郡山・小原)で、日常生活の交通手段として運行しているコミュニティバスです。
- 年齢や居住地などに関係なく、路線バスと同じように、どなたでもご利用いただけます！買い物などお出掛けの際は、ぜひご利用ください。



鹿児島市HP▲



鹿児島市役所 交通政策課

〒892-8677 鹿児島市山下町11番1号(本館3階)
☎ 099-216-1113 / FAX 099-216-1108

