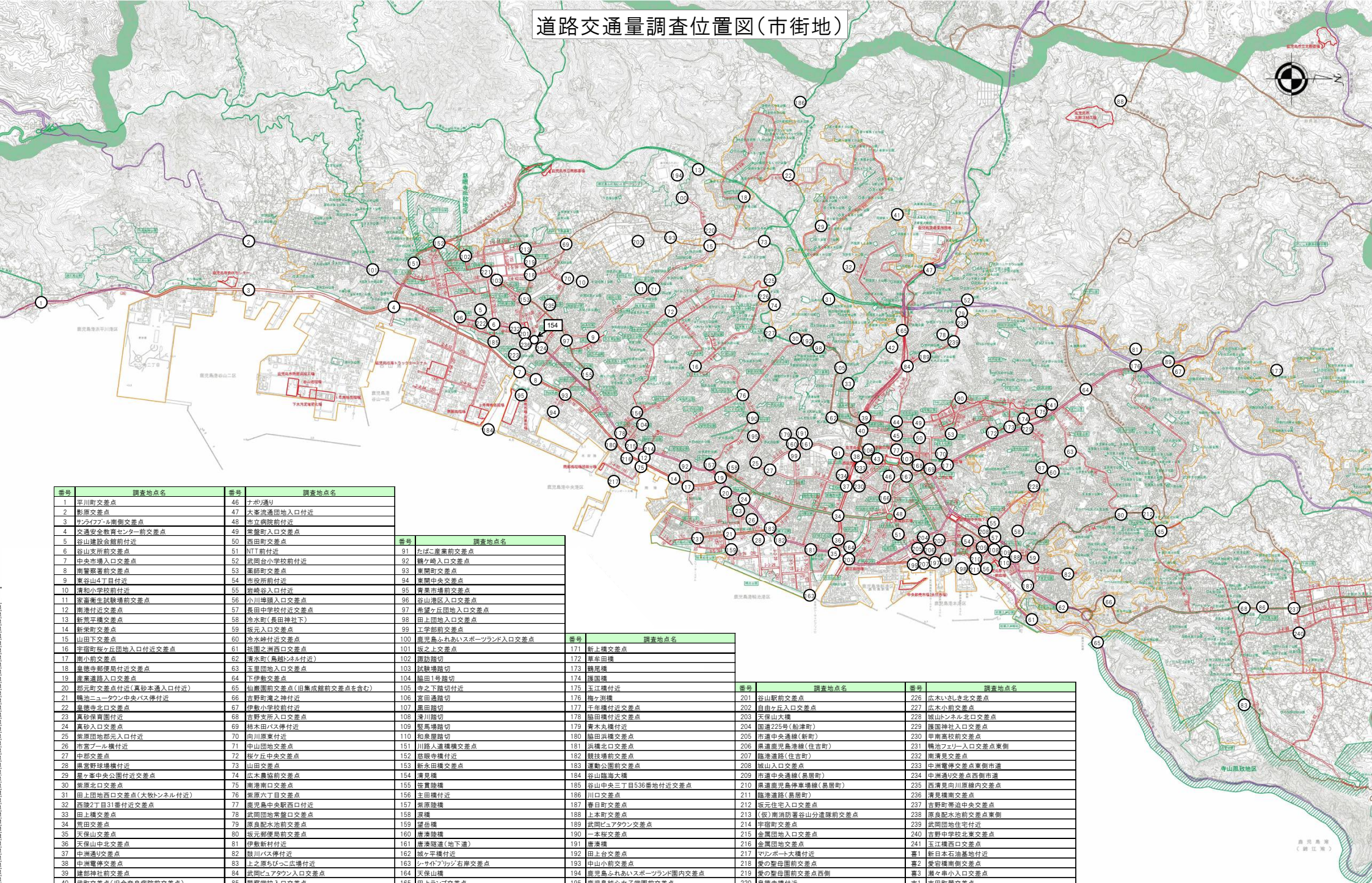


道路交通量調査位置図(市街地)



番号	調査地点名	番号	調査地点名
1	平川町交差点	46	ナボリ通り
2	影原交差点	47	大釜渡通団地入口付近
3	サンクワール南側交差点	48	市立病院前付近
4	交通安全教育センター前交差点	49	常盤町入口交差点
5	谷山建設金館前付近	50	西田町交差点
6	谷山支所前交差点	51	NTT前付近
7	中央市場入口交差点	52	武蔵台小学校前付近
8	南警察署前交差点	53	美観町交差点
9	東谷山4丁目付近	54	市役所前付近
10	濱和小学校前付近	55	岩崎谷入口付近
11	家畜衛生試験場前交差点	56	小川地蔵入口交差点
12	南津付近交差点	57	長田中学校付近交差点
13	新南平橋交差点	58	冷水町(長田神社下)
14	新栄町交差点	59	坂元入口交差点
15	山田下交差点	60	冷水峠付近交差点
16	学園町桜ヶ丘団地入口付近交差点	61	紙園之洲西口交差点
17	南小前交差点	62	清水町(鳥越ノ池付近)
18	皇徳寺前停留所付近交差点	63	玉里団地入口交差点
19	産業道路入口交差点	64	下伊勢交差点
20	都元町交差点付近(真砂本通入口付近)	65	仙臺園前交差点(旧集成館前交差点を含む)
21	鶴池エコータウン中央バス停付近	66	吉野町渡之俣付近
22	皇徳寺北口交差点	67	伊敷小学校前付近
23	東砂橋西側付近	68	吉野支所入口交差点
24	真砂入口交差点	69	柿木田バス停付近
25	新南団地南入口付近	70	向川原東付近
26	市営プール横付近	71	中山団地交差点
27	中野交差点	72	桜ヶ丘中央交差点
28	横倉野球場前付近	73	山田交差点
29	桜ヶ丘中央公園付近交差点	74	広木大橋前交差点
30	新原北口交差点	75	南港口交差点
31	田上団地西口交差点(大炊トンネル付近)	76	新原六丁目交差点
32	西隣2丁目31番付近交差点	77	鶴見島中央西口付近
33	田上橋交差点	78	武蔵団地南側入口交差点
34	坂田交差点	79	原良配水池前交差点
35	天保山交差点	80	坂元南側停留所前交差点
36	天保山北口交差点	81	伊敷駅前付近
37	中洲通交差点	82	鶴川バス停付近
38	中洲電停交差点	83	上之原名匠之丘通付近
39	護国神社前交差点	84	武蔵ニュータウン入口交差点
40	諏訪交差点(旧今泉病院前交差点)	85	警察学校入口交差点
41	大釜渡通団地入口交差点	86	吉野町南詰交差点(帯迫)
42	武蔵団地入口交差点	87	坂山団地中央交差点
43	都通り	88	大迫橋上支所前交差点
44	希望トンネル交差点(林内科前)	89	伊敷団地入口交差点
45	中央駅西口交差点	90	かむごし交差点

番号	調査地点名
91	たばこ商業前交差点
92	鶴ヶ崎入口交差点
93	東開町交差点
94	東開中央交差点
95	青葉市場前交差点
96	谷山地区入口交差点
97	希望ヶ丘団地入口交差点
98	田上団地入口交差点
99	工学校前交差点

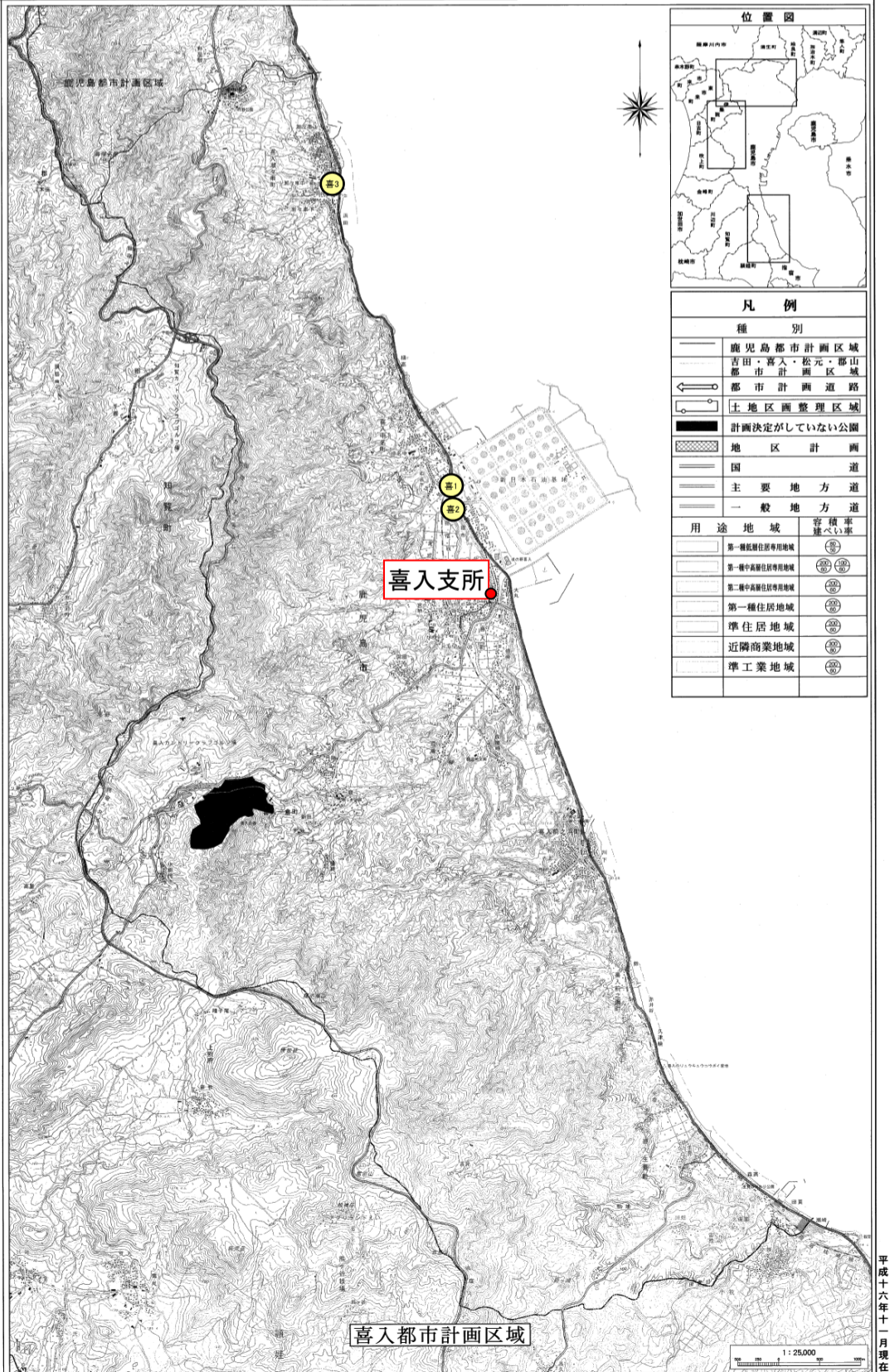
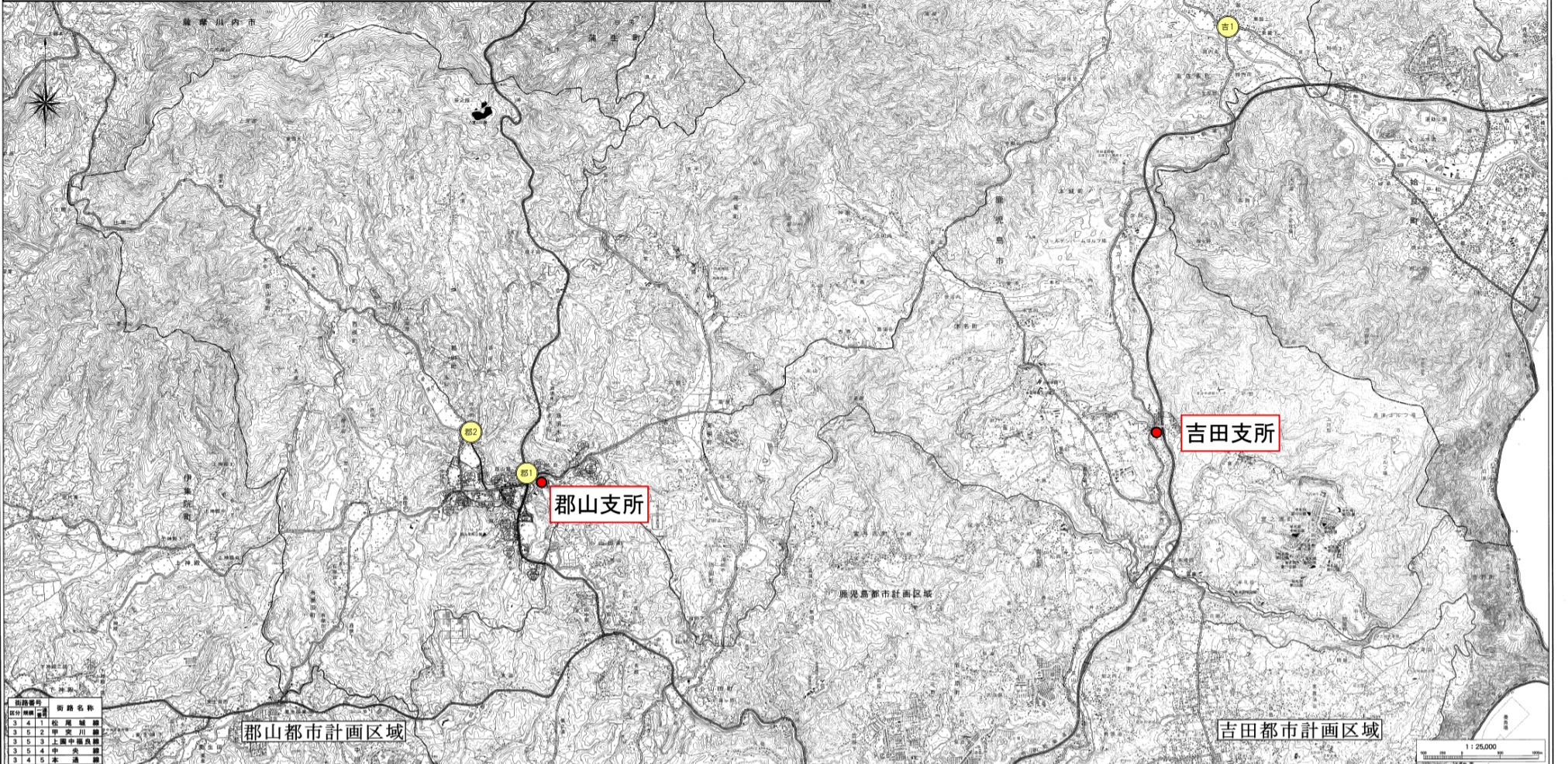
番号	調査地点名
101	坂之上交差点
102	諏訪踏切
103	紙輪踏切
104	鶴田1号踏切
105	寺之下踏切付近
106	菅田踏切
107	長田踏切
108	薄川踏切
109	野島踏切
110	和泉屋踏切
111	川路入道橋踏切交差点
112	鶴川橋踏切付近
113	新水田橋交差点
114	清見橋
115	笹貫踏切
116	土田橋付近
117	菅原踏切
118	上本町交差点
119	望岳橋
120	南津渡橋
121	南津渡橋(地下道)
122	城ヶ丘橋付近
123	シオクワリツ右岸交差点
124	天保山橋
125	坂元橋
126	坂元橋
127	坂元橋
128	坂元橋
129	坂元橋
130	坂元橋
131	坂元橋
132	坂元橋
133	坂元橋
134	坂元橋
135	坂元橋
136	坂元橋
137	坂元橋
138	坂元橋
139	坂元橋
140	坂元橋
141	坂元橋
142	坂元橋
143	坂元橋
144	坂元橋
145	坂元橋
146	坂元橋
147	坂元橋
148	坂元橋
149	坂元橋
150	坂元橋
151	坂元橋
152	坂元橋
153	坂元橋
154	坂元橋
155	坂元橋
156	坂元橋
157	坂元橋
158	坂元橋
159	坂元橋
160	坂元橋
161	坂元橋
162	坂元橋
163	坂元橋
164	坂元橋
165	坂元橋
166	坂元橋
167	坂元橋
168	坂元橋
169	坂元橋
170	坂元橋

番号	調査地点名
171	新上橋交差点
172	豊金田橋
173	鶴屋橋
174	護国橋
175	玉江橋付近
176	鶴ヶ崎橋
177	千手橋付近交差点
178	鶴田橋付近交差点
179	青木丸橋付近
180	鶴田浜橋交差点
181	浜橋北口交差点
182	鶴川橋前交差点
183	護国公園前交差点
184	清見橋
185	谷山中央三丁目536番地付近交差点
186	川口交差点
187	春日町交差点
188	上本町交差点
189	武蔵ニュータウン交差点
190	一本坂交差点
191	菅原橋
192	田上台交差点
193	中山小前交差点
194	鶴見島ふれあいスポーツランド内交差点
195	鶴見島純心女子学園前交差点
196	護国橋交差点付近
197	坂元橋踏切南側交差点
198	坂元橋
199	南津渡橋前付近
200	いづろ交差点

番号	調査地点名
201	谷山駅前交差点
202	自由ヶ丘入口交差点
203	天保山大橋
204	国道225号(船津町)
205	市道中央通線(新町)
206	県道尾島津線(住吉町)
207	鶴港道路(住吉町)
208	城山入口交差点
209	市道中央通線(易原町)
210	鶴港道路(易原町)
211	鶴港道路(易原町)
212	坂元住宅入口交差点
213	(仮)南消防署谷山分道踏切前交差点
214	宇宿町交差点
215	金屋団地入口交差点
216	金屋団地交差点
217	マシボート大橋付近
218	菅原橋前交差点
219	菅原橋前交差点西側
220	鶴見島橋付近
221	紙輪踏切南側交差点
222	坂元橋
223	南津渡橋前付近
224	清見橋北交差点
225	桜ヶ丘団地北口交差点

番号	調査地点名
226	広木いしき北交差点
227	広木小前交差点
228	城山トンネル北口交差点
229	鶴見神社入口交差点
230	甲南高校前交差点
231	鶴池ファミリー入口交差点東側
232	清見見交差点
233	中洲電停交差点東側市道
234	中洲通交差点西側市道
235	清見見交差点
236	清見見交差点
237	吉野町南詰中央交差点
238	原良配水池前交差点東側
239	武蔵団地住宅付近
240	吉野中学校北東交差点
241	玉江橋西口交差点
242	新日本石油基地付近
243	菅原橋南側付近
244	鶴ヶ崎入口交差点
245	吉田町南詰交差点
246	坂山支所入口付近交差点
247	樹下橋付近交差点
248	山崎口付近交差点

道路交通量調査位置図(旧五町)



位置図

凡例

種別	
	鹿兒島都市計画区域
	吉田・喜入・松元・郡山都市計画区域
	都市計画道路
	土地地区画整理区域
	計画決定していない公園
	地区計画
	国道
	主要地方道
	一般地方道
用途地域	
	第一種低層住居専用地域
	第二種中層住居専用地域
	第一種住居地域
	準住居地域
	近隣商業地域
	準工業地域
容積率	
	50%
	60%
	70%
	80%
	90%

(注)この図面は、一般図です。印刷ずれ等で明確でない部分もありますので、