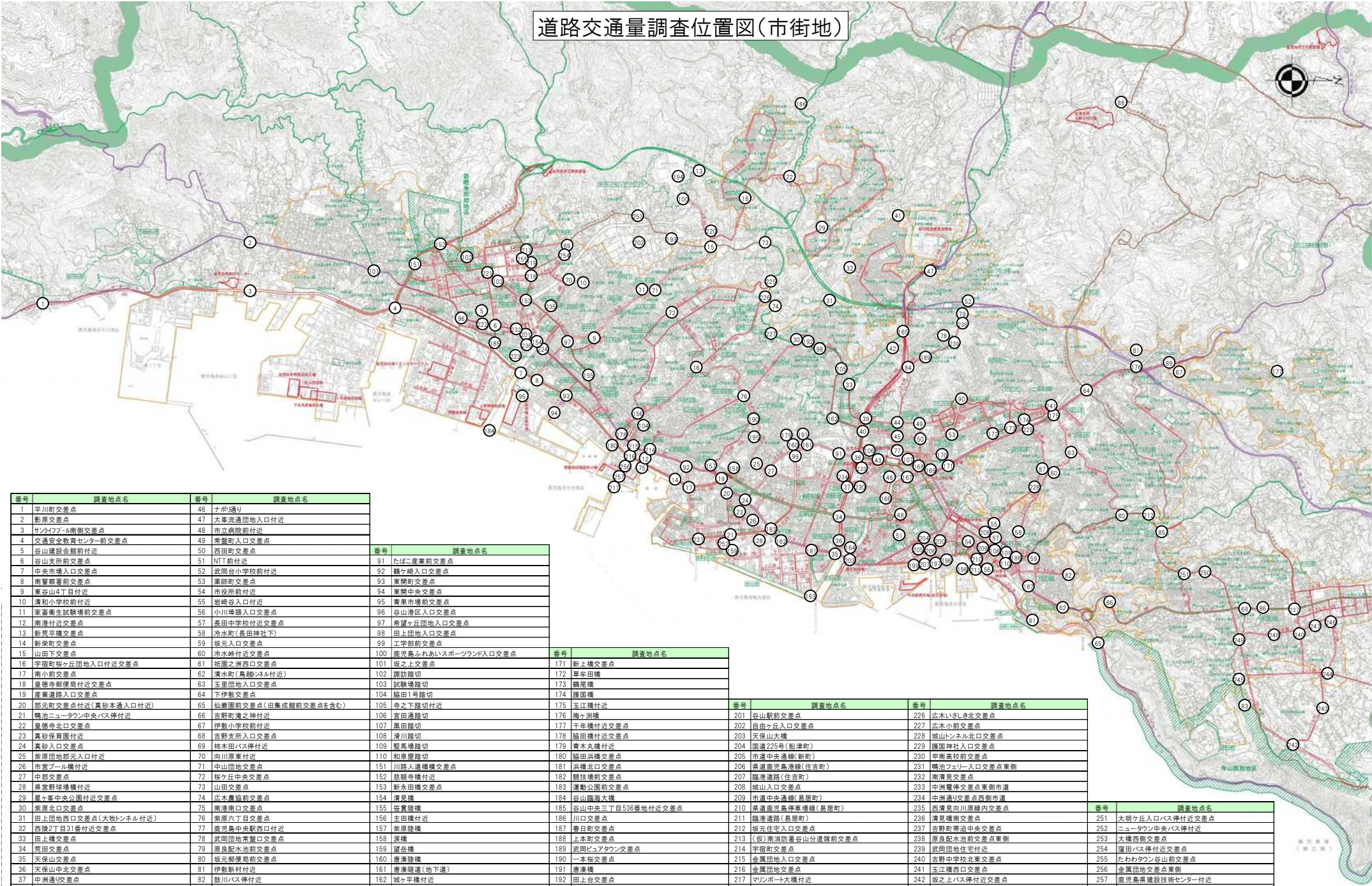


道路交通量調査位置図(市街地)



番号	調査地点名	番号	調査地点名
1	平川町交差点	46	ナボリ通り
2	影原交差点	47	大塚流通団地入口付近
3	サンライフ南側交差点	48	市立病院前付近
4	交通安全教育センター前交差点	49	常盤町入口交差点
5	谷山建設会館前付近	50	西田町交差点
6	谷山支所前交差点	51	NTT前付近
7	中央市場入口交差点	52	武岡台小学校前付近
8	南警察署前交差点	53	東町交差点
9	東谷山4丁目付近	54	市役所前付近
10	清和小学校前付近	55	岩崎谷入口付近
11	家畜衛生試験場前交差点	56	小川埠頭入口交差点
12	南津付近交差点	57	長田中学校前付近
13	新荒平橋交差点	58	冷水町(長田神社下)
14	新栄町交差点	59	坂元入口交差点
15	山田下交差点	60	冷水峠付近交差点
16	宇宿町桜ヶ丘団地入口付近交差点	61	花園之洲西口交差点
17	南小前交差点	62	清水町(鳥越トンネル付近)
18	皇徳寺郵便局付近交差点	63	玉里団地入口交差点
19	産業道路入口交差点	64	下伊敷交差点
20	都元町交差点付近(真砂本通入口付近)	65	仙巖園前交差点(旧集成館前交差点を含む)
21	鴨池ニュータウン中央バス停付近	66	吉野町湯之神付近
22	皇徳寺北口交差点	67	伊敷小学校前付近
23	真砂保育園付近	68	吉野支所入口交差点
24	真砂入口交差点	69	柿木町バス停付近
25	紫原団地都元入口付近	70	向川原前付近
26	市営プール横付近	71	中山団地交差点
27	中野交差点	72	桜ヶ丘中央交差点
28	県立野球場横付近	73	山田交差点
29	星ヶ塚中央公園付近交差点	74	広木農協前交差点
30	紫原北口交差点	75	南津南口交差点
31	田上団地西口交差点(大牧トンネル付近)	76	紫原六丁目交差点
32	西陵2丁目31番付近交差点	77	紫原島中央駅前西口付近
33	田上橋交差点	78	武岡団地常盤口交差点
34	荒田交差点	79	南島配水池前交差点
35	天保山交差点	80	坂元郵便局前交差点
36	天保山中北交差点	81	伊敷新村付近
37	中洲通り交差点	82	丸ヶ丘バス停付近
38	中洲駅前交差点	83	上之原まひっこ広場付近
39	鎌野神社前交差点	84	武岡ニュータウン入口交差点
40	武町交差点(旧今富病院前交差点)	85	田上ランプ交差点
41	大塚流通団地入口交差点	86	吉野町南津交差点(南津)
42	武岡団地入口交差点	87	山田団地中央交差点
43	都通り	88	大池島支所前交差点
44	常盤トンネル交差点(林内科前)	89	伊敷町入口交差点
45	中央駅西口交差点	90	かけこし交差点

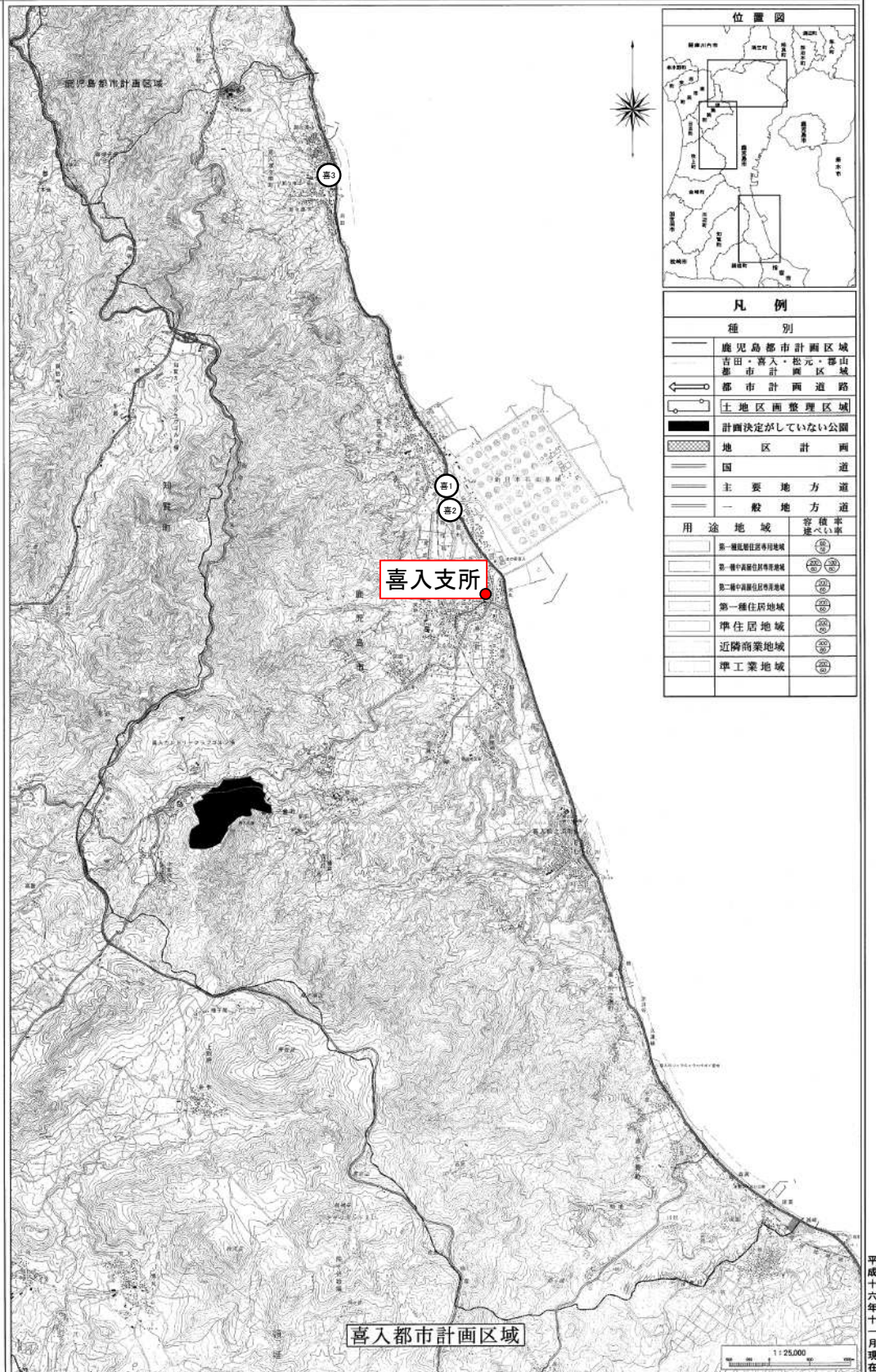
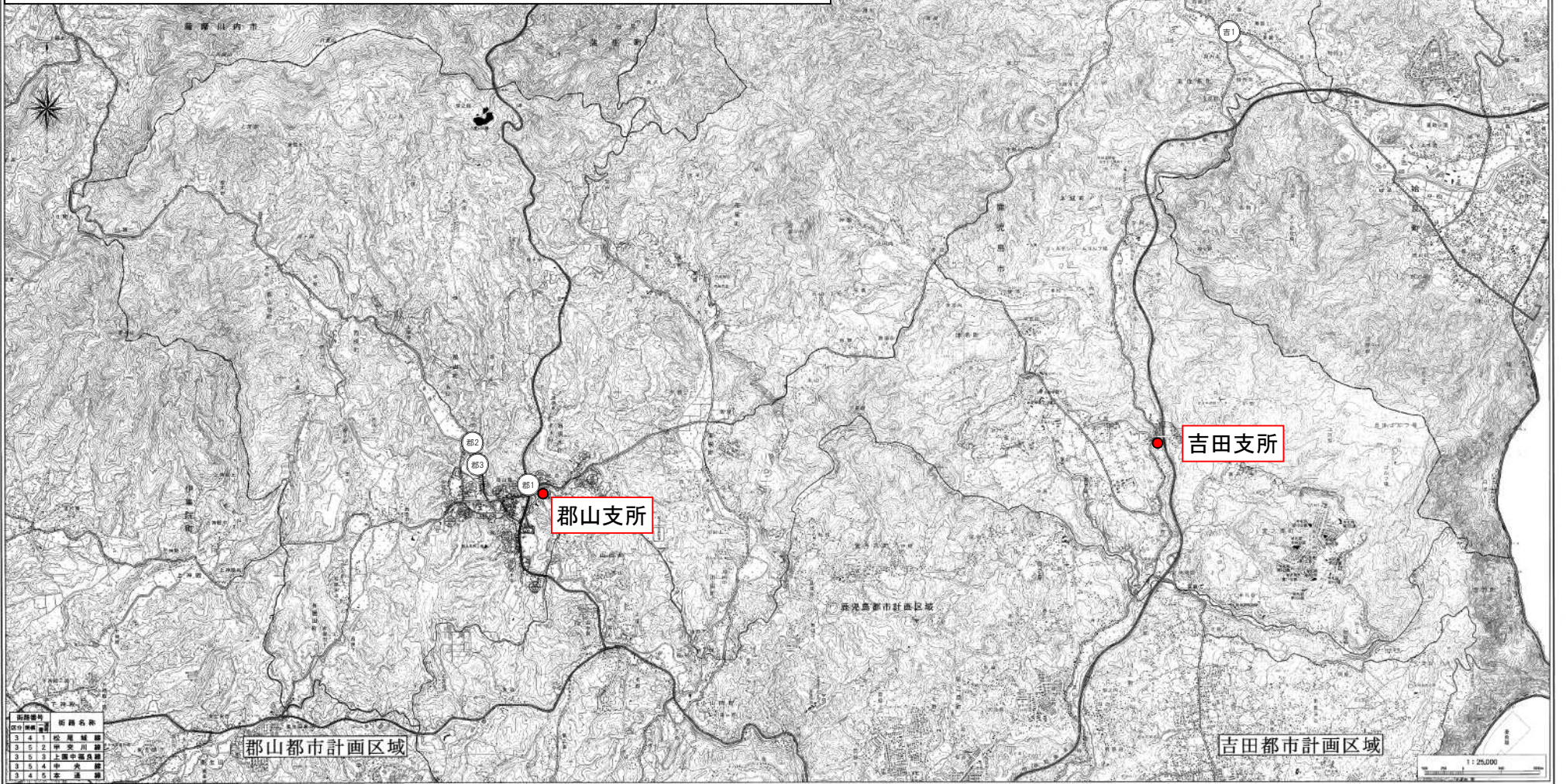
番号	調査地点名
91	たばこ産前交差点
92	鶴ヶ崎入口交差点
93	東開町交差点
94	東開中央交差点
95	青果市場前交差点
96	谷山港区入口交差点
97	希望ヶ丘団地入口交差点
98	田上団地入口交差点
99	工学部前交差点
100	鹿児島ふれあいスポーツランド入口交差点

番号	調査地点名
101	板之上交差点
102	諏訪路切
103	試験場路切
104	脇田1号路切
105	寺之下路切付近
106	宮田通路切
107	黒田路切
108	湯川路切
109	堅馬路切
110	和泉路切
111	川路入道橋交差点
112	慈眼寺橋付近
113	新永橋交差点
114	清見橋
115	菅貫路橋
116	牛田橋付近
117	紫原島中島駅前西口付近
118	渡橋
119	望母橋
120	善達路橋
121	善達路(地下道)
122	城ヶ平橋付近
123	シオバノツツ右岸交差点
124	天保山橋
125	高尾橋
126	高尾橋
127	西田橋西口交差点
128	平田橋
129	新上橋西口交差点

番号	調査地点名	番号	調査地点名
175	玉江橋付近	201	谷山駅前交差点
176	増ヶ淵橋	202	自由ヶ丘入口交差点
177	千年橋付近交差点	203	天保山大橋
178	脇田橋付近交差点	204	国道225号(船津町)
179	青木丸橋付近	205	市道中央通線(新町)
180	脇田浜橋交差点	206	県道鹿児島停車場線(住吉町)
181	浜橋北口交差点	207	臨港道路(住吉町)
182	競技場前交差点	208	城山入口交差点
183	運動公園前交差点	209	市道中央通線(島原町)
184	谷山臨海大橋	210	県道鹿児島停車場線(島原町)
185	谷山中央三丁目536番地付近交差点	211	臨港道路(島原町)
186	川口交差点	212	坂元住宅入口交差点
187	春日橋	213	(仮)南瀬防犯谷山分譲前交差点
188	上本町交差点	214	宇宿町交差点
189	武岡ビュータウン交差点	215	金風団地入口交差点
190	一本松交差点	216	金風団地交差点
191	善達橋	217	マンボート大橋付近
192	田上台交差点	218	坂の上バス停付近交差点
193	中山小前交差点	219	坂の上バス停付近交差点
194	鹿児島ふれあいスポーツランド園内交差点	220	坂の上バス停付近交差点
195	鹿児島純心女子学園前交差点	221	試験場路切南側交差点
196	清見倉倉庫前交差点付近	222	本町交差点
197	試験場路切南側交差点	223	南津一丁目交差点西側
198	坂の上バス停付近交差点	224	清見橋北交差点
199	吉野町松十文字交差点	225	桜ヶ丘団地北口交差点
200	いつる交差点		

番号	調査地点名
226	広木いさしき北交差点
227	広木小前交差点
228	城山トンネル北口交差点
229	護国神社入口交差点
230	甲南高技前交差点
231	鴨池フェリー入口交差点東側
232	南清見交差点
233	中洲電停交差点東側市道
234	中洲通り交差点西側市道
235	西清見向川原線内交差点
236	清見橋南側交差点
237	吉野町南津中央交差点
238	南島配水池前交差点東側
239	武岡団地住付付近
240	中野中学校北東交差点
241	玉江橋西口交差点
242	坂の上バス停付近交差点
243	東瀬川谷バス停付近交差点
244	真瀬谷交差点
245	中別府バス停付近交差点
246	山田上町花畑入口東側交差点
247	五本松バス停付近交差点
248	真瀬川谷入口交差点
249	吉野町松十文字交差点
250	天神山南口バス停付近交差点
251	大明ヶ丘入口バス停付近交差点
252	ニュータウン中央バス停付近
253	大塚西側交差点
254	窪田バス停付近交差点
255	たわわタウン谷山前交差点
256	金風団地交差点東側
257	鹿児島建設技術センター付近
258	鹿児島南側交差点
259	清見倉倉庫前交差点
260	吉野町南津中央交差点
261	吉野町南津中央交差点
262	村下橋付近交差点
263	吉野町南津中央交差点
264	吉野町南津中央交差点
265	吉野町南津中央交差点
266	吉野町南津中央交差点
267	吉野町南津中央交差点
268	吉野町南津中央交差点
269	吉野町南津中央交差点
270	吉野町南津中央交差点

道路交通量調査位置図(旧五町)



位置図

凡例	
種別	
	鹿児島都市計画区域
	吉田・喜入・松元・郡山都市計画区域
	都市計画道路
	土地地区画整理区域
	計画決定していない公園
	地区計画
	国道
	主要地方道
	一般地方道
用途地域	
	第一種低層住居専用地域 (1)
	第一種中高層住居専用地域 (2)
	第二種中高層住居専用地域 (3)
	第一種住居地域 (4)
	準住居地域 (5)
	近隣商業地域 (6)
	準工業地域 (7)

(注)この図面は、一般図です。印刷ずれ等で明確でない部分もありますので、