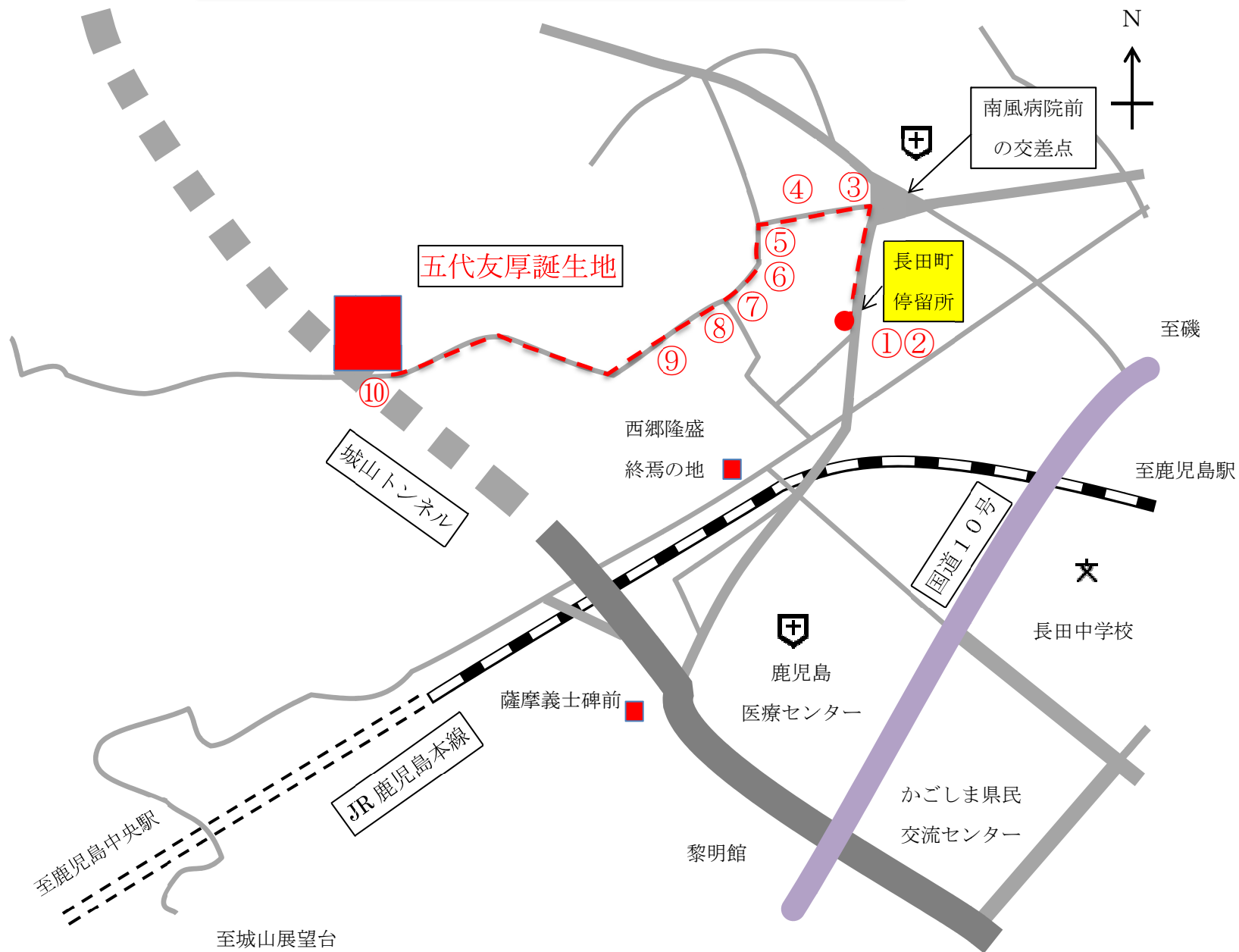



長田町（鹿児島交通）停留所からの経路図



長田町（鹿児島交通） 停留所からの経路



① 長田町停留所で下車します。

75 番 常安団地
・葛山行き



南風病院前の交差点まで
約 70 m



② 下車して、右側に直進します。



③ 交差点を左折します。



④ 道なりに直進します。



約 70 m



⑤ 突き当たりの T 字路を左折します。



約 80 m



⑥ 道なりに直進します。



⑦ 案内看板がある T 字路を直進します。




⑧ ※案内看板
椋鳩十、五代友厚誕生地



⑨ 誕生地まで約 350 m



⑩ 道なりに直進します。



⑪ 右側に誕生地があります。