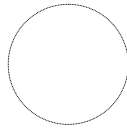


(様式第1)



## 市道境界確定申請書

下記により、市道との境界の確定を受けたいので関係書類を添付のうえ申請します。

年 月 日

申請者 住所  
(土地所有者) 氏名

住所  
氏名

連絡先 (電話 )

代理人 住所  
氏名

連絡先 (電話 )

鹿児島市長 殿

記

1. 確定を必要とする理由

( )

2. 不動産の表示 (申請地)

所在地番	地目		面積 m <sup>2</sup>	公共物名	備考
	台帳	現況			

(様式第2)

3. 隣接関係土地等の状況 (必ず記入してください)

所在地番	地目		面積 m <sup>2</sup>	所有者		備考
	台帳	現況		登記名義人	現所有者	

4. 添付書類

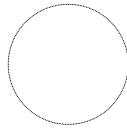
- (1) 公図 (申請箇所を朱線で明示) 1部
- (2) 位置図・付近見取図 (申請箇所を朱線で明示) 1部
- (3) 土地家屋調査士等に委任する場合は委任状添付 (様式第4)
  - ・申請者の印鑑登録証明書 (交付日から3ヶ月以内の原本) を添付する。
- (4) 土地登記簿謄本 (登記事項証明書) 1通 … 申請地ごと
- (5) その他関係書類
  - ・申請地が共有又は相続のある場合は連名による申請又は代表者名で申請してください。
  - ※ 代表者で申請する場合は委任状 (様式第5) を添付すること。
  - ※ 相続の場合は続柄等の証明ができる書類 (原本) を添付すること。
  - ・地積測量図等参考資料がある場合は添付してください。

5. 境界確定について

現地で立会后、協議書類が整い( )が決裁した時点で境界が確定します。

- ※ 現地立会の際には申請者から関係者 (境界確定によって利害関係の及ぶ当該境界周囲の土地所有者等) に対して立会を依頼してください。

(様式第3)



## 市道境界確定調書

鹿児島市道 線と下記土地の境界は、関係者の良識に基づく自主的な見解と公正な協議によって確定したので、下記のとおり署名捺印のうえ、調書を作成し、それぞれ一部を所持する。

立会日 年 月 日

土地の所在地	
(申請者) 住所 氏名	印
鹿児島市長	印
境界確定年月日	年 月 日

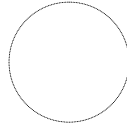
◎市道境界確定調書には印鑑登録証明書(交付日から3か月以内の原本)を添付すること。ただし、委任状を提出した際に添付している場合は必要ない。

境界確定協議の結果、別紙図のとおり協議が整い、境界が決定しました。

(契印・割印等により添付図面との一体性を担保すること。)

この協議書は申請地と鹿児島市道との境界設定であり、隣接土地との境界点については一切責任を負わないものである。

(様式第4)



## 委 任 状

市 町 番地 を代理人と定め、

下記土地に関する市道との境界確定に係る一切の権限について委任する。

年 月 日

鹿児島市長 殿

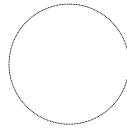
土地の所在地

鹿児島市 \_\_\_\_\_  
\_\_\_\_\_

住 所	氏 名	印

◎ 委任状には印鑑登録証明書（交付日から3か月以内の原本）を添付すること。

(様式第5)



## 委 任 状

市 町 番地 を代表者と定め、  
市道との境界確定及び裁定協議等に関する一切の権限を委任する。

年 月 日

鹿児島市長 殿

### 1. 不動産の表示 (申請地)

鹿児島市 \_\_\_\_\_  
\_\_\_\_\_

### 2. 共有者又は相続人

住 所	氏 名	印

◎ 委任状には印鑑登録証明書 (交付日から3か月以内の原本) を添付すること。